

MEMO per il Vicepresidente

A partire dall'inizio del mese di Luglio la Regione Campania ha dovuto fronteggiare un'ondata di roghi che hanno interessato l'intero territorio regionale.

In alcune giornate sono stati registrati oltre cento incendi; i più significativi hanno interessato l'area vesuviana, da Ercolano a Terzigno -S. Giuseppe Vesuviano, da S. Sebastiano al Vesuvio a Ottaviano, con fronti di fuoco, in alcuni momenti, lunghi oltre 2 km.

L'intera struttura della Protezione Civile regionale è stata coinvolta, per circa 770 unità:

Protezione civile e AIB regionali: 260

SMA Campania: 240

Comunità montane e Province: 180

Volontariato Operativo: mediamente 90 unità

A questa forza naturalmente va aggiunto l'apporto del Corpo dei VVFF, dell'Esercito (da domani 19 luglio raggiungeranno le 90 unità) e del volontariato locale.

Di seguito quadro di confronto relativo agli anni 2016 e 2017 - periodo 15 giugno - 15 luglio

	<u>2017</u>	<u>2016</u>
numero di incendi gestiti dalla Centrale operativa	760	81
numero medio dei DOS (Direttori operazioni di spegnimento)	50	100*
numero medio squadre AIB operative	120	100
flotta aerea regionale (elicotteri)	7	7
ore di volo contrattualizzate	1020	1020
ore di volo effettuate	560	37

*il numero è largamente ridotto causa il mancato apporto del Corpo Forestale dello Stato

L'azione regionale ha ricevuto un significativo supporto dal Dipartimento della Protezione civile nazionale attraverso l'utilizzo giornaliero dei mezzi della flotta aerea di Stato (mediamente sono stati assegnati alla Campania 4 Canadair).

Investimenti inquadrati nella pianificazione regionale di Protezione civile per la previsione, prevenzione e contrasto del rischio incendi:

Affidamento a SMA Campania per interventi di mitigazione del rischio incendi boschivi e contrasto attivo (circa 8,3 M€ - annualità 2017);

Convenzione con il corpo nazionale dei VVFF per il concorso alle attività di spegnimento di incendi boschivi e di interfaccia € 920000 (ai quali si aggiungono 1 M€ per le attività interessanti la Terra dei Fuochi);

Definizione modello di intervento con i Carabinieri-Forestali per il rafforzamento dell'attività di vigilanza e repressione (100000 €);

Utilizzazione del Volontariato Operativo per avvistamento e contrasto attivo (160000 €).

Convenzione con l'Arma dei Carabinieri per l'acquisto e l'impiego dei droni nell'area vesuviana e casertana.

Si allega dettaglio incendi, attivi al 18 luglio, dal quale si rileva, tra l'altro, la data di avvio (molti incendi sono tutt'ora attivi causa il forte vento che ha interessato l'intera regione).

DETTAGLIO INCENDI DEL 18/07/17 ALLE ORE 10:37

Identificativo segnalazione	Data segnalazione	Stato	Comune	Localita'	Coordinate UTM		Num Squadre Interventute	Falso Allarme	Richieste Mezzi Aerei	
					Est	Nord			Num Richieste	Progressivo Richieste
CE1707000134	16/07/2017 13:40	Lotta	CARINOLA	Grancelsa	413045,72	4560963,09	6	NO	2	17000349 - 17000338
CE1707000142	17/07/2017 12:20	Lotta	SESSA AURUNCA	Aulpi	408437,95	4569800,33	0	NO	0	
CE1707000140	17/07/2017 12:44	Lotta	ROCCAMONFINA	Monte Lupara FONTANELLE	415723,34	4569660,73	3	NO	0	
CE1707000141	17/07/2017 14:35	Lotta	SESSA AURUNCA	Tuoro	412764,51	4565986,87	1	NO	0	
CE1707000143	17/07/2017 15:14	Lotta	GIANO VETUSTO	Valdassano_Rocchetta	432206,14	4562580	3	NO	0	
CE1707000146	17/07/2017 16:00	Lotta	CAPRIATI A VOLTURNO	Zona industriale	428714,62	4592750,05	2	NO	0	
CE1707000148	18/07/2017 08:30	Lotta	ROCCHETTA E CROCE	VAL D'ASSANO	428293,45	4566238,8	1	NO	1	17000372
NA1707000014	05/07/2017 14:10	Lotta	TORRE DEL GRECO	VIA VESUVIO	450816,61	4516634,57	25	NO	8	17000258 - 17000250 - 17000246 - 17000219 - 17000205 - 17000201 - 17000188 - 17000177
NA1707000015	06/07/2017 08:50	Lotta	TORRE DEL GRECO	VIA RUGGIERO - BOCCEA	449676,14	4515290,57	13	NO	0	
NA1707000042	11/07/2017 08:00	Lotta	TORRE DEL GRECO	VIA PISANI	451456,6	4514971,58	3	NO	0	
NA1707000045	12/07/2017 09:12	Lotta	TERZIGNO	POZZELLE	455555,78	4515935,58	13	NO	2	17000336 - 17000322
NA1707000048	12/07/2017 12:15	Lotta	VICO EQUENSE	SANTA MARIA A CASTELLO	457350,63	4500074,85	3	NO	-4	17000354 - 17000319 - 17000302 - 17000295
NA1707000049	12/07/2017 13:45	Lotta	BOSCOTRECASE	Via cifelli	454061,07	4513300,55	5	NO	1	17000280
NA1707000050	12/07/2017 14:00	Lotta	ERCOLANO	OSSERVATORIO - LAVA 1904	449119,66	4519786,59	1	NO	3	17000362 - 17000300 - 17000281
NA1707000052	12/07/2017 17:42	Lotta	POLLENA TROCCHIA	VIA PIGNA	448052,53	4523134,44	1	NO	0	
NA1707000062	14/07/2017 05:00	Lotta	SANT'ANASTASIA	MONTE SOMMA	448003,62	4525122,53	2	NO	1	17000318
NA1707000060	14/07/2017 09:39	Lotta	SOMMA VESUVIANA	CASTELLO	452395,58	4522414,54	2	NO	1	17000308

DETTAGLIO INCENDI DEL 18/07/17 ALLE ORE 10:37

Identificativo segnalazione	Data segnalazione	Stato	Comune	Localita'	Coordinate UTM		Num Squadre Interventute	Falso Allarme	Richieste Mezzi Aerei	
					Est	Nord			Num Richieste	Progressivo Richieste
NA1707000065	14/07/2017 13:30	Lotta	VICO EQUENSE	MOIANO	454831,93	4500061,67	1	NO	0	
NA1707000067	14/07/2017 17:30	Lotta	SAN SEBASTIANO AL VESUVIO	VIA PANORAMICA	446911,64	4521699,54	1	NO	0	
NA1707000069	15/07/2017 12:55	Lotta	GRAGNANO	AURANO	460899,7	4503584,6	6	NO	2	17000323 - 17000320
NA1707000073	15/07/2017 19:05	Lotta	SAN GIUSEPPE VESUVIANO	SAN GIUSEPPE	455886,94	4519896,99	2	NO	1	17000327
NA1707000074	16/07/2017 03:10	Lotta	TORRE DEL GRECO	MONTE DORO	447833,93	4516965,39	11	NO	3	17000346 - 17000330 - 17000329
NA1707000075	16/07/2017 08:04	Lotta	POZZUOLI	ASTRONI	428215,95	4521032,65	5	NO	6	17000370 - 17000369 - 17000352 - 17000342 - 17000333 - 17000331
NA1707000078	16/07/2017 13:40	Lotta	OTTAVIANO	Valle delle Delizie	453163	4519274	2	NO	0	
NA1707000081	16/07/2017 17:15	Lotta	POZZUOLI	CAMPANA - CASTIGLIONE	425779,97	4523544,64	2	NO	1	17000350
NA1707000084	17/07/2017 09:30	Lotta	TORRE DEL GRECO	VIA GARZILLI	449268,62	4517278,57	1	NO	0	
NA1707000085	17/07/2017 18:17	Lotta	QUARTO	CUCCARO PRESSO RISTORANTE ARCADIA	427026,91	4526150,39	1	NO	0	
NA1707000086	18/07/2017 08:49	Aperta	GRAGNANO	BOTTO DELL'ACQUA	462123,64	4504154,61	1		0	
PC1707000006	03/07/2017 09:56	Lotta	SAPRI	timpone	555019,76	4435944,83	1	NO	1	17000155
SA1707000051	06/07/2017 12:15	Lotta	SASSANO	S. ANNUNZIATA	547266,91	4465211,81	1	NO	0	
SA1707000062	08/07/2017 08:42	Lotta	SAN PIETRO AL TANAGRO	MONTE CROCISSO	540458,91	4477954,38	8	NO	6	17000259 - 17000244 - 17000230 - 17000227 - 17000223 - 17000222
SA1707000064	08/07/2017 10:35	Aperta	SAN RUFO	SAN RUFO	539381,04	4477408,38	1		0	
SA1707000063	08/07/2017 11:41	Lotta	CORBARA	VALICO DI CHIUNZI/AVRIGNANO	466565,65	4507495,58	23	NO	3	17000277 - 17000267 - 17000261
SA1707000079	09/07/2017 14:00	Lotta	ATENA LUCANA	C.da S. Ippolito	546154,93	4480295,51	3	NO	2	17000248 - 17000235
SA1707000085	10/07/2017 07:15	Lotta	POSITANO	MONTEPERTUSO	457244,75	4497954,37	12	NO	6	17000315 - 17000309 - 17000287 - 17000275 - 17000274 - 17000243

DETTAGLIO INCENDI DEL 18/07/17 ALLE ORE 10:37

Identificativo segnalazione	Data segnalazione	Stato	Comune	Localita'	Coordinate UTM		Num Squadre Interventute	Falso Allarme	Richieste Mezzi Aerei	
					Est	Nord			Num Richieste	Progressivo Richieste
SA1707000087	10/07/2017 11:07	Lotta	MERCATO SAN SEVERINO	Cerrella	478507,39	4515518,63	4	NO	0	
SA1707000090	10/07/2017 12:25	Lotta	POLLICA	ACCIAROLI	502538,18	4447744,79	1	NO	0	
SA1707000091	10/07/2017 12:40	Aperta	VIETRI SUL MARE	MOLINA	476193,07	4503440,86	1		0	
SA1707000093	10/07/2017 13:15	Aperta	CORLETO MONFORTE	PASSO DELLA SENTINELLA	535566,92	4474343,28	1		0	
SA1707000096	10/07/2017 16:37	Lotta	ROSCIGNO	MOLINELLO	530662,91	4472479,17	3	NO	1	17000253
SA1707000099	11/07/2017 07:40	Lotta	CAVA DE' TIRRENI	MONTE CARUSO	476396,93	4511168,94	7	NO	1	17000294
SA1707000108	11/07/2017 16:25	Lotta	FISCIANO	LANCUSI - C/O GALDIERI	480728,11	4512145,62	2	NO	1	17000266
SA1707000121	11/07/2017 17:50	Lotta	SACCO	SELVA DI CORTICATO	533482,95	4471768,24	1	NO	0	
SA1707000116	12/07/2017 06:00	Lotta	SAN RUFO	SALICE - VALLE	538752,92	4476358,35	8	NO	6	17000324 - 17000307 - 17000290 - 17000289 - 17000273 - 17000271
SA1707000123	12/07/2017 06:42	Lotta	SALENTO	MAROCIA	514924,27	4455309,97	3	NO	1	17000283
SA1707000129	12/07/2017 10:20	Aperta	FISCIANO	BOCCA DELL'ACQUA / FRASSINETO	485784,27	4511855,7	1		0	
SA1707000131	12/07/2017 15:05	Lotta	NOCERA SUPERIORE	LA CITOLA	474518,02	4510330,94	2	NO	0	
SA1707000137	12/07/2017 16:02	Aperta	MERCATO SAN SEVERINO	ACQUAROLA	476377,42	4512014,65	1		0	
SA1707000145	13/07/2017 10:05	Lotta	BRACIGLIANO	S.P. per Sarno	475601,41	4518950,61	1	NO	0	
SA1707000146	13/07/2017 10:05	Lotta	CORLETO MONFORTE	Valetorno	535741,91	4474998,28	1	NO	0	
SA1707000148	13/07/2017 11:40	Lotta	MAIORI	S.VITO - CHIESA MADRE - TIMBONE	470398,72	4499871,79	11	NO	1	17000312
SA1707000150	13/07/2017 13:35	Lotta	MAGLIANO VETERE	Magliano Vetere	519936,64	4466098,95	1	NO	0	
SA1707000155	13/07/2017 14:40	Aperta	CALVANICO	MADONNA DI LORETO	485307,28	4513296,68	1		0	

DETTAGLIO INCENDI DEL 18/07/17 ALLE ORE 10:37

Identificativo segnalazione	Data segnalazione	Stato	Comune	Localita'	Coordinate UTM		Num Squadre Interventute	Falso Allarme	Richieste Mezzi Aerei	
					Est	Nord			Num Richieste	Progressivo Richieste
SA1707000156	13/07/2017 14:53	Aperta	BUCCINO	S. ANTONIO	532569,5	4494363,21	1		0	
SA1707000177	14/07/2017 17:40	Aperta	MONTECORVINO ROVELLA	SPALLE DEL SANTUARIO	499599,04	4505398,98	0		0	
SA1707000186	16/07/2017 07:10	Lotta	EBOLI	CAMPOLUNGO	494123,43	4486603,74	4	NO	0	
SA1707000187	16/07/2017 08:15	Lotta	OLEVANO SUL TUSCIANO	SALITTO - CELLA S. VINCENZO - M. RAIONE	502318,96	4502804,8	4	NO	2	17000353 - 17000351
SA1707000189	16/07/2017 08:30	Lotta	OLEVANO SUL TUSCIANO	Faglieta	504335,16	4500248,81	2	NO	2	17000339 - 17000335
SA1707000194	16/07/2017 11:00	Aperta	GIFFONI SEI CASALI	Tagliole	490253,2	4513795,71	0		0	
SA1707000195	16/07/2017 11:20	Lotta	CORBARA	Tuoro	466723,63	4506601,59	1	NO	0	
SA1707000197	16/07/2017 12:00	Lotta	CAMPAGNA	S. Elmo	504397,07	4504019,85	4	NO	0	
SA1707000201	16/07/2017 14:05	Aperta	GIFFONI SEI CASALI	CAPITIGNANO	491689,15	4507460,03	1		0	
SA1707000202	16/07/2017 14:20	Lotta	LAURITO	M. FULGENTI	534150,22	4447608,8	4	NO	2	17000355 - 17000343
SA1707000203	16/07/2017 15:43	Lotta	SARNO	VALLONE / TRAVE / EPISCOPIO	467482,9	4519597,69	3	NO	0	
SA1707000205	16/07/2017 16:30	Lotta	CASTELLABATE	OGLIASTRO MARINA / C/o DEPURATORI	495080,36	4453898,62	1	NO	0	
SA1707000209	16/07/2017 18:11	Aperta	PRIGNANO CILENTO	S. BARBARA	504927,97	4465922,74	0		0	
SA1707000210	16/07/2017 18:30	Lotta	SALERNO	GIOVI MONTENA /PRESSO RIS. IL TORCHIO	485755,32	4503277,72	1	NO	0	
SA1707000213	16/07/2017 19:30	Lotta	CERASO	ISCA	519655,49	4446660	1	NO	0	
SA1707000215	17/07/2017 07:13	Lotta	CENTOLA	IMITI	526744,24	4436501,28	2	NO	3	17000367 - 17000356 - 17000347
SA1707000218	17/07/2017 07:20	Aperta	POSTIGLIONE	LAURI	519634,51	4489827,03	1		0	

DETTAGLIO INCENDI DEL 18/07/17 ALLE ORE 10:37

Identificativo segnalazione	Data segnalazione	Stato	Comune	Localita'	Coordinate UTM		Num Squadre Interventute	Falso Allarme	Richieste Mezzi Aerei	
					Est	Nord			Num Richieste	Progressivo Richiesta
SA1707000220	17/07/2017 08:00	Aperta	SICIGNANO DEGLI ALBURNI	COSTA	530835,57	4490646,23	1		0	
SA1707000221	17/07/2017 08:00	Aperta	MONTECORVINO ROVELLA	FARAGNA	500951,09	4506694,85	1		0	
SA1707000216	17/07/2017 08:10	Lotta	AGROPOLI	MATTINE - COLLINA S. MARCO	501333,25	4468472,8	2	NO	1	17000348
SA1707000222	17/07/2017 08:25	Aperta	MONTECORVINO ROVELLA	TOPPOLE DI SOTTO	499626,09	4505067,83	1		0	
SA1707000219	17/07/2017 08:40	Lotta	MERCATO SAN SEVERINO	OSCATO	478922,07	4512880,71	1	NO	0	
SA1707000230	17/07/2017 09:10	Lotta	MONTECORVINO ROVELLA	PILA - GAURO	496920,1	4507684,83	2	NO	2	17000363 - 17000357
SA1707000223	17/07/2017 10:30	Aperta	ASCEA	F.PALISTRO	515244,84	4448732,23	1		0	
SA1707000232	17/07/2017 11:45	Aperta	CASAL VELINO	LEUCASIA	509111,33	4448831,54	1		0	
SA1707000224	17/07/2017 11:59	Lotta	CERASO	FAVATE	518969,52	4446663,14	3	NO	2	17000371 - 17000359
SA1707000228	17/07/2017 12:40	Lotta	TORCHIARA	PARCO ELENA	503013,71	4463613,09	1	NO	1	17000366
SA1707000235	17/07/2017 14:05	Aperta	BARONISSI	ORIGNANO	482360,32	4511562,68	1		0	
SA1707000237	17/07/2017 14:05	Lotta	EBOLI	VIA DELL'ARTIGIANATO	502770,59	4494404,42	2	NO	0	
SA1707000231	17/07/2017 14:56	Aperta	CALVANICO	DA DEFINIRSI	485334,28	4513699,68	0		0	
SA1707000234	17/07/2017 15:36	Aperta	ACERNO	CERRA VENTO	504126,07	4511036,89	1		0	
SA1707000239	17/07/2017 17:05	Lotta	EBOLI	IDROVORA	495387,93	4481451,3	1	NO	0	
SA1707000240	17/07/2017 17:32	Aperta	CASTEL SAN GIORGIO	TRIVIO / PATERNO	472295,65	4514103,66	1		0	
SA1707000241	17/07/2017 18:10	Aperta	SANTA MARINA	POLICASTRO	544622,19	4436510,65	0		0	
SA1707000242	17/07/2017 19:22	Lotta	CAPACCIO	M. DEL GRANATO-GETSEMANI	504646,87	4476888,91	2	NO	1	17000373

DETTAGLIO INCENDI DEL 18/07/17 ALLE ORE 10:37

Identificativo segnalazione	Data segnalazione	Stato	Comune	Localita'	Coordinate UTM		Num Squadre Intervenute	Falso Allarme	Richieste Mezzi Aerei	
					Est	Nord			Num Richieste	Progressivo Richieste
SA1707000245	17/07/2017 20:55	Lotta	SARNO	TORRE GATTO - VOSCONE	470780,99	4516521,36	1	NO	0	
SA1707000244	18/07/2017 07:01	Lotta	SAN GIOVANNI A PIRO	ANCAR	541096,67	4437676,51	2	NO	1	17000368
AV1707000205	17/07/2017 13:50	Aperta	CHIUSANO DI SAN DOMENICO	LA PILA	494766,19	4530867,7	2		0	
AV1707000197	17/07/2017 14:20	Lotta	MOSCHIANO	S. CRISTINA	471130,36	4525016,39	3	NO	1	17000360
AV1707000198	17/07/2017 16:25	Aperta	SANT'ANGELO A SCALA	Bosco Atuoro	478200,36	4536008,61	2		0	



REGIONE CAMPANIA - SETTORE FORESTE CACCIA E PESCA - SERVIZIO A.I.B.
SALA OPERATIVA REGIONALE

SCHEDA RIASSUNTIVA DELLE TIPOLOGIE DI INCENDIO
PERIODO DAL 01/07/17 AL 16/07/17

SALA OPERATIVA	NUMERO INCENDI	SUPERFICIE INCENDI	FREQUENZA ALTRI EVENTI
AVELLINO			
	<p> ■ Incendi Boschivi ■ Incendi Non Boschivi ■ Principi Incendio ■ Riprese Incendio ■ Scarpate Stradali ■ Incendi Discarica </p>	<p> ■ Incendi Boschivi ■ Incendi Non Boschivi ■ Principi Incendio ■ Riprese Incendio ■ Scarpate Stradali ■ Incendi Discarica </p>	<p> ● Falsi Allarmi ● Fuochi Di Pulizia ● Bonifica o Altro ● Bruciatura Rifiuti </p>
BENEVENTO			
	<p> ■ Incendi Boschivi ■ Incendi Non Boschivi ■ Principi Incendio ■ Riprese Incendio ■ Scarpate Stradali ■ Incendi Discarica </p>	<p> ■ Incendi Boschivi ■ Incendi Non Boschivi ■ Principi Incendio ■ Riprese Incendio ■ Scarpate Stradali ■ Incendi Discarica </p>	<p> ● Falsi Allarmi ● Fuochi Di Pulizia ● Bonifica o Altro ● Bruciatura Rifiuti </p>



REGIONE CAMPANIA - SETTORE FORESTE CACCIA E PESCA - SERVIZIO A.I.B.
SALA OPERATIVA REGIONALE

SCHEDA RIASSUNTIVA DELLE TIPOLOGIE DI INCENDIO
PERIODO DAL 01/07/17 AL 16/07/17

SALA OPERATIVA	NUMERO INCENDI	SUPERFICIE INCENDI	FREQUENZA ALTRI EVENTI
CASERTA			
	<p>■ Incendi Boschivi ■ Incendi Non Boschivi ■ Principi Incendio ■ Riprese Incendio ■ Scarpate Stradali ■ Incendi Discarica</p>	<p>■ Incendi Boschivi ■ Incendi Non Boschivi ■ Principi Incendio ■ Riprese Incendio ■ Scarpate Stradali ■ Incendi Discarica</p>	<p>● Falsi Allarmi ● Fuochi Di Pulizia ● Bonifica o Altro ● Bruciatura Rifiuti</p>
NAPOLI			
	<p>■ Incendi Boschivi ■ Incendi Non Boschivi ■ Principi Incendio ■ Riprese Incendio ■ Scarpate Stradali ■ Incendi Discarica</p>	<p>■ Incendi Boschivi ■ Incendi Non Boschivi ■ Principi Incendio ■ Riprese Incendio ■ Scarpate Stradali ■ Incendi Discarica</p>	<p>● Falsi Allarmi ● Fuochi Di Pulizia ● Bonifica o Altro ● Bruciatura Rifiuti</p>



REGIONE CAMPANIA - SETTORE FORESTE CACCIA E PESCA - SERVIZIO A.I.B.
SALA OPERATIVA REGIONALE

SCHEDA RIASSUNTIVA DELLE TIPOLOGIE DI INCENDIO
PERIODO DAL 01/07/17 AL 16/07/17

SALA OPERATIVA	NUMERO INCENDI	SUPERFICIE INCENDI	FREQUENZA ALTRI EVENTI																																						
SALERNO	<table border="1"><caption>Numero Incendi - Salerno</caption><thead><tr><th>Tipologia</th><th>Numero</th></tr></thead><tbody><tr><td>Incendi Boschivi</td><td>11</td></tr><tr><td>Incendi Non Boschivi</td><td>4</td></tr><tr><td>Principi Incendio</td><td>2</td></tr><tr><td>Riprese Incendio</td><td>1</td></tr><tr><td>Scarpate Stradali</td><td>1</td></tr><tr><td>Incendi Discarica</td><td>1</td></tr></tbody></table>	Tipologia	Numero	Incendi Boschivi	11	Incendi Non Boschivi	4	Principi Incendio	2	Riprese Incendio	1	Scarpate Stradali	1	Incendi Discarica	1	<table border="1"><caption>Superficie Incendi - Salerno</caption><thead><tr><th>Tipologia</th><th>Superficie</th></tr></thead><tbody><tr><td>Incendi Boschivi</td><td>200,000</td></tr><tr><td>Incendi Non Boschivi</td><td>10,000</td></tr><tr><td>Principi Incendio</td><td>10,000</td></tr><tr><td>Riprese Incendio</td><td>10,000</td></tr><tr><td>Scarpate Stradali</td><td>10,000</td></tr><tr><td>Incendi Discarica</td><td>10,000</td></tr></tbody></table>	Tipologia	Superficie	Incendi Boschivi	200,000	Incendi Non Boschivi	10,000	Principi Incendio	10,000	Riprese Incendio	10,000	Scarpate Stradali	10,000	Incendi Discarica	10,000	<table border="1"><caption>Frequenza Altri Eventi - Salerno</caption><thead><tr><th>Evento</th><th>Frequenza</th></tr></thead><tbody><tr><td>Falsi Allarmi</td><td>2</td></tr><tr><td>Fuochi Di Pulizia</td><td>1</td></tr><tr><td>Bonifica o Altro</td><td>0</td></tr><tr><td>Bruciatura Rifiuti</td><td>0</td></tr></tbody></table>	Evento	Frequenza	Falsi Allarmi	2	Fuochi Di Pulizia	1	Bonifica o Altro	0	Bruciatura Rifiuti	0
Tipologia	Numero																																								
Incendi Boschivi	11																																								
Incendi Non Boschivi	4																																								
Principi Incendio	2																																								
Riprese Incendio	1																																								
Scarpate Stradali	1																																								
Incendi Discarica	1																																								
Tipologia	Superficie																																								
Incendi Boschivi	200,000																																								
Incendi Non Boschivi	10,000																																								
Principi Incendio	10,000																																								
Riprese Incendio	10,000																																								
Scarpate Stradali	10,000																																								
Incendi Discarica	10,000																																								
Evento	Frequenza																																								
Falsi Allarmi	2																																								
Fuochi Di Pulizia	1																																								
Bonifica o Altro	0																																								
Bruciatura Rifiuti	0																																								
PARCO DEL CILENTO	<table border="1"><caption>Numero Incendi - Parco del Cilento</caption><thead><tr><th>Tipologia</th><th>Numero</th></tr></thead><tbody><tr><td>Incendi Boschivi</td><td>2</td></tr><tr><td>Incendi Non Boschivi</td><td>1</td></tr><tr><td>Principi Incendio</td><td>2</td></tr><tr><td>Riprese Incendio</td><td>1</td></tr><tr><td>Scarpate Stradali</td><td>1</td></tr><tr><td>Incendi Discarica</td><td>1</td></tr></tbody></table>	Tipologia	Numero	Incendi Boschivi	2	Incendi Non Boschivi	1	Principi Incendio	2	Riprese Incendio	1	Scarpate Stradali	1	Incendi Discarica	1	<table border="1"><caption>Superficie Incendi - Parco del Cilento</caption><thead><tr><th>Tipologia</th><th>Superficie</th></tr></thead><tbody><tr><td>Incendi Boschivi</td><td>0</td></tr><tr><td>Incendi Non Boschivi</td><td>0</td></tr><tr><td>Principi Incendio</td><td>0</td></tr><tr><td>Riprese Incendio</td><td>0</td></tr><tr><td>Scarpate Stradali</td><td>0</td></tr><tr><td>Incendi Discarica</td><td>0</td></tr></tbody></table>	Tipologia	Superficie	Incendi Boschivi	0	Incendi Non Boschivi	0	Principi Incendio	0	Riprese Incendio	0	Scarpate Stradali	0	Incendi Discarica	0	<table border="1"><caption>Frequenza Altri Eventi - Parco del Cilento</caption><thead><tr><th>Evento</th><th>Frequenza</th></tr></thead><tbody><tr><td>Falsi Allarmi</td><td>2</td></tr><tr><td>Fuochi Di Pulizia</td><td>0</td></tr><tr><td>Bonifica o Altro</td><td>0</td></tr><tr><td>Bruciatura Rifiuti</td><td>0</td></tr></tbody></table>	Evento	Frequenza	Falsi Allarmi	2	Fuochi Di Pulizia	0	Bonifica o Altro	0	Bruciatura Rifiuti	0
Tipologia	Numero																																								
Incendi Boschivi	2																																								
Incendi Non Boschivi	1																																								
Principi Incendio	2																																								
Riprese Incendio	1																																								
Scarpate Stradali	1																																								
Incendi Discarica	1																																								
Tipologia	Superficie																																								
Incendi Boschivi	0																																								
Incendi Non Boschivi	0																																								
Principi Incendio	0																																								
Riprese Incendio	0																																								
Scarpate Stradali	0																																								
Incendi Discarica	0																																								
Evento	Frequenza																																								
Falsi Allarmi	2																																								
Fuochi Di Pulizia	0																																								
Bonifica o Altro	0																																								
Bruciatura Rifiuti	0																																								



REGIONE CAMPANIA - SETTORE FORESTE CACCIA E PESCA - SERVIZIO A.I.B.
SALA OPERATIVA REGIONALE

SCHEDA RIASSUNTIVA DELLE TIPOLOGIE DI INCENDIO
PERIODO DAL 01/07/17 AL 16/07/17

SALA OPERATIVA	NUMERO INCENDI	SUPERFICIE INCENDI	FREQUENZA ALTRI EVENTI																																
S. ANGELO DEI LOMBARDI	<table border="1"><tr><td>Incendi Boschivi</td><td>1</td></tr><tr><td>Incendi Non Boschivi</td><td>0</td></tr><tr><td>Principi Incendio</td><td>0</td></tr><tr><td>Riprese Incendio</td><td>0</td></tr><tr><td>Scarpate Stradali</td><td>0</td></tr><tr><td>Incendi Discarica</td><td>0</td></tr></table>	Incendi Boschivi	1	Incendi Non Boschivi	0	Principi Incendio	0	Riprese Incendio	0	Scarpate Stradali	0	Incendi Discarica	0	<table border="1"><tr><td>Incendi Boschivi</td><td>800</td></tr><tr><td>Incendi Non Boschivi</td><td>0</td></tr><tr><td>Principi Incendio</td><td>0</td></tr><tr><td>Riprese Incendio</td><td>0</td></tr><tr><td>Scarpate Stradali</td><td>0</td></tr><tr><td>Incendi Discarica</td><td>0</td></tr></table>	Incendi Boschivi	800	Incendi Non Boschivi	0	Principi Incendio	0	Riprese Incendio	0	Scarpate Stradali	0	Incendi Discarica	0									
Incendi Boschivi	1																																		
Incendi Non Boschivi	0																																		
Principi Incendio	0																																		
Riprese Incendio	0																																		
Scarpate Stradali	0																																		
Incendi Discarica	0																																		
Incendi Boschivi	800																																		
Incendi Non Boschivi	0																																		
Principi Incendio	0																																		
Riprese Incendio	0																																		
Scarpate Stradali	0																																		
Incendi Discarica	0																																		
SALERNO	<table border="1"><tr><td>Incendi Boschivi</td><td>80</td></tr><tr><td>Incendi Non Boschivi</td><td>60</td></tr><tr><td>Principi Incendio</td><td>10</td></tr><tr><td>Riprese Incendio</td><td>10</td></tr><tr><td>Scarpate Stradali</td><td>10</td></tr><tr><td>Incendi Discarica</td><td>10</td></tr></table>	Incendi Boschivi	80	Incendi Non Boschivi	60	Principi Incendio	10	Riprese Incendio	10	Scarpate Stradali	10	Incendi Discarica	10	<table border="1"><tr><td>Incendi Boschivi</td><td>4,000,000</td></tr><tr><td>Incendi Non Boschivi</td><td>500,000</td></tr><tr><td>Principi Incendio</td><td>100,000</td></tr><tr><td>Riprese Incendio</td><td>100,000</td></tr><tr><td>Scarpate Stradali</td><td>100,000</td></tr><tr><td>Incendi Discarica</td><td>100,000</td></tr></table>	Incendi Boschivi	4,000,000	Incendi Non Boschivi	500,000	Principi Incendio	100,000	Riprese Incendio	100,000	Scarpate Stradali	100,000	Incendi Discarica	100,000	<table border="1"><tr><td>Falsi Allarmi</td><td>16</td></tr><tr><td>Fuochi Di Pulizia</td><td>0</td></tr><tr><td>Bonifica o Altro</td><td>0</td></tr><tr><td>Brucciatura Rifiuti</td><td>1</td></tr></table>	Falsi Allarmi	16	Fuochi Di Pulizia	0	Bonifica o Altro	0	Brucciatura Rifiuti	1
Incendi Boschivi	80																																		
Incendi Non Boschivi	60																																		
Principi Incendio	10																																		
Riprese Incendio	10																																		
Scarpate Stradali	10																																		
Incendi Discarica	10																																		
Incendi Boschivi	4,000,000																																		
Incendi Non Boschivi	500,000																																		
Principi Incendio	100,000																																		
Riprese Incendio	100,000																																		
Scarpate Stradali	100,000																																		
Incendi Discarica	100,000																																		
Falsi Allarmi	16																																		
Fuochi Di Pulizia	0																																		
Bonifica o Altro	0																																		
Brucciatura Rifiuti	1																																		



REGIONE CAMPANIA - SETTORE FORESTE CACCIA E PESCA - SERVIZIO A.I.B.
SALA OPERATIVA REGIONALE

SCHEDA RIASSUNTIVA DELLE TIPOLOGIE DI INCENDIO
PERIODO DAL 01/07/17 AL 16/07/17

SALA OPERATIVA	NUMERO INCENDI	SUPERFICIE INCENDI	FREQUENZA ALTRI EVENTI
AVELLINO	<p> ■ Incendi Boschivi ■ Incendi Non Boschivi ■ Principi Incendio ■ Riprese Incendio ■ Scarpate Stradali ■ Incendi Discarica </p>	<p> ■ Incendi Boschivi ■ Incendi Non Boschivi ■ Principi Incendio ■ Riprese Incendio ■ Scarpate Stradali ■ Incendi Discarica </p>	<p> ● Falsi Allarmi ● Fuochi Di Pulizia ● Bonifica o Altro ● Bruciatura Rifiuti </p>
TOTALE	<p> ■ Incendi Boschivi ■ Incendi Non Boschivi ■ Principi Incendio ■ Riprese Incendio ■ Scarpate Stradali ■ Incendi Discarica </p>	<p> ■ Incendi Boschivi ■ Incendi Non Boschivi ■ Principi Incendio ■ Riprese Incendio ■ Scarpate Stradali ■ Incendi Discarica </p>	<p> ● Falsi Allarmi ● Fuochi Di Pulizia ● Bonifica o Altro ● Bruciatura Rifiuti </p>



REGIONE CAMPANIA - SETTORE FORESTE CACCIA E PESCA - SERVIZIO A.I.B.

SALA OPERATIVA REGIONALE

DETTAGLIO DEI TIPI DI VEGETAZIONE BRUCIATA

PERIODO DAL 01/07/17 AL 16/07/17

SALA OPERATIVA	Numero Incendi	SUPERFICIE BOSCHIVA PERCORSATA									SUPERFICIE NON BOSCATATA PERCORSATA							
		Alto Fusto Resinose	Alto Fusto Latifoglie	Alto Fusto Misto	Rimboscimento	Ceduo SEMPL. e Matric.	Ceduo Composto	Ceduo Degradato	Macchia	TOTALE	Formazioni Arbustive	Incolto	Pascolo e Prato	Seminativi	Oliveti	Frutteti	Arboricoltura Legno	TOTALE
AVELLINO	11	05.00.00	00.00.00	00.00.00	00.00.00	35.12.00	07.00.00	00.80.00	00.00.00	47.92.00	04.00.00	01.05.00	02.00.00	00.00.00	01.00.00	00.00.00	00.00.00	08.05.00
AVELLINO 2017	0	00.00.00	00.00.00	00.00.00	00.00.00	00.00.00	00.00.00	00.00.00	00.00.00	00.00.00	00.00.00	00.00.00	00.00.00	00.00.00	00.00.00	00.00.00	00.00.00	00.00.00
BENEVENTO	79	00.00.00	06.20.00	00.50.00	00.00.00	01.00.00	19.00.00	99.85.00	01.00.00	127.55.00	08.10.00	38.93.00	15.60.00	06.00.00	08.17.00	00.05.00	00.00.00	76.85.00
CASERTA	118	00.00.00	00.00.00	00.00.00	02.50.00	10.10.00	39.10.00	22.20.00	04.80.00	78.70.00	22.80.00	47.30.00	29.30.00	00.00.00	21.10.00	02.00.00	00.00.00	122.50.00
NAPOLI	51	00.94.00	00.73.00	00.74.00	00.00.00	60.00.00	00.30.00	01.65.00	07.05.10	71.41.10	01.83.00	10.97.00	00.00.00	01.00.00	01.33.00	00.00.00	00.00.00	15.13.00
PARCO DEL CILENTO	5	00.00.00	00.00.00	00.00.00	00.00.00	00.00.00	00.00.00	00.00.00	00.00.00	00.00.00	00.00.00	00.00.00	00.00.00	00.00.00	00.00.00	00.00.00	00.00.00	00.00.00
S. ANGELO DEI LOMBARDI	1	00.08.00	00.00.00	00.00.00	00.00.00	00.00.00	00.00.00	00.00.00	00.00.00	00.08.00	00.00.00	00.00.00	00.00.00	00.00.00	00.00.00	00.00.00	00.00.00	00.00.00
SALERNO	16	00.90.00	03.50.00	00.00.00	00.00.00	09.00.00	00.00.00	06.20.00	00.00.00	19.60.00	00.00.00	00.91.00	00.00.00	00.00.00	00.00.00	00.00.00	00.00.00	00.91.00
SALERNO 2017	0	00.00.00	00.00.00	00.00.00	00.00.00	00.00.00	00.00.00	00.00.00	00.00.00	00.00.00	00.00.00	00.00.00	00.00.00	00.00.00	00.00.00	00.00.00	00.00.00	00.00.00
	281	06.92.00	10.43.00	01.24.00	02.50.00	115.22.00	65.40.00	130.70.00	12.85.10	345.26.10	36.73.00	99.16.00	46.90.00	07.00.00	31.60.00	02.05.00	00.00.00	223.44.00



REGIONE CAMPANIA - SETTORE FORESTE CACCIA E PESCA - SERVIZIO A.I.B.
SALA OPERATIVA REGIONALE

DETTAGLIO DEI TIPI DI VEGETAZIONE BRUCIATA

PERIODO DAL 01/07/17 AL 16/07/17

SALA OPERATIVA	SUPERFICIE BOSCHIVA PERCORSATA	SUPERFICIE NON BOSCATATA PERCORSATA
AVELLINO		
	<p> ■ Alto Fusto Resinose ■ Alto Fusto Latifoglie ■ Alto Fusto Misto ■ Rimboscimento ■ Ceduo Sempl.Matr. ■ Ceduo Composto ■ Ceduo Degradato ■ Macchia </p>	<p> ■ Formazioni Arbustive ■ Incolto ■ Pascolo e Prato ■ Seminativi ■ Oliveti ■ Frutteti ■ Arboricoltura Legno </p>
AVELLINO 2017		
	<p> ■ Alto Fusto Resinose ■ Alto Fusto Latifoglie ■ Alto Fusto Misto ■ Rimboscimento ■ Ceduo Sempl.Matr. ■ Ceduo Composto ■ Ceduo Degradato ■ Macchia </p>	<p> ■ Formazioni Arbustive ■ Incolto ■ Pascolo e Prato ■ Seminativi ■ Oliveti ■ Frutteti ■ Arboricoltura Legno </p>



REGIONE CAMPANIA - SETTORE FORESTE CACCIA E PESCA - SERVIZIO A.I.B.

SALA OPERATIVA REGIONALE

DETTAGLIO DEI TIPI DI VEGETAZIONE BRUCIATA

PERIODO DAL 01/07/17 AL 16/07/17

SALA OPERATIVA	SUPERFICIE BOSCHIVA PERCORSATA	SUPERFICIE NON BOSCATATA PERCORSATA
BENEVENTO		
	<p> ■ Alto Fusto Resinose ■ Alto Fusto Latifoglie ■ Alto Fusto Misto ■ Rimboscimento ■ Ceduo Sempl.Matr. ■ Ceduo Composto ■ Ceduo Degradato ■ Macchia </p>	<p> ■ Formazioni Arbustive ■ Incolto ■ Pascolo e Prato ■ Seminativi ■ Oliveti ■ Frutteti ■ Arboricoltura Legno </p>
CASERTA		
	<p> ■ Alto Fusto Resinose ■ Alto Fusto Latifoglie ■ Alto Fusto Misto ■ Rimboscimento ■ Ceduo Sempl.Matr. ■ Ceduo Composto ■ Ceduo Degradato ■ Macchia </p>	<p> ■ Formazioni Arbustive ■ Incolto ■ Pascolo e Prato ■ Seminativi ■ Oliveti ■ Frutteti ■ Arboricoltura Legno </p>



REGIONE CAMPANIA - SETTORE FORESTE CACCIA E PESCA - SERVIZIO A.I.B.
SALA OPERATIVA REGIONALE

DETTAGLIO DEI TIPI DI VEGETAZIONE BRUCIATA

PERIODO DAL 01/07/17 AL 16/07/17

SALA OPERATIVA	SUPERFICIE BOSCHIVA PERCORSATA	SUPERFICIE NON BOSCATATA PERCORSATA																																		
NAPOLI	<table border="1"><caption>Data for Napoli - SUPERFICIE BOSCHIVA PERCORSATA</caption><thead><tr><th>Vegetation Type</th><th>Surface</th></tr></thead><tbody><tr><td>Alto Fusto Resinose</td><td>~10,000</td></tr><tr><td>Alto Fusto Latifoglie</td><td>~10,000</td></tr><tr><td>Alto Fusto Misto</td><td>~10,000</td></tr><tr><td>Rimboscimento</td><td>~10,000</td></tr><tr><td>Ceduo Sempl. Matr.</td><td>~600,000</td></tr><tr><td>Ceduo Composto</td><td>~10,000</td></tr><tr><td>Ceduo Degradato</td><td>~10,000</td></tr><tr><td>Macchia</td><td>~100,000</td></tr></tbody></table>	Vegetation Type	Surface	Alto Fusto Resinose	~10,000	Alto Fusto Latifoglie	~10,000	Alto Fusto Misto	~10,000	Rimboscimento	~10,000	Ceduo Sempl. Matr.	~600,000	Ceduo Composto	~10,000	Ceduo Degradato	~10,000	Macchia	~100,000	<table border="1"><caption>Data for Napoli - SUPERFICIE NON BOSCATATA PERCORSATA</caption><thead><tr><th>Vegetation Type</th><th>Surface</th></tr></thead><tbody><tr><td>Formazioni Arbustive</td><td>~25,000</td></tr><tr><td>Incolto</td><td>~110,000</td></tr><tr><td>Pascolo e Prato</td><td>~10,000</td></tr><tr><td>Seminativi</td><td>~20,000</td></tr><tr><td>Oliveti</td><td>~25,000</td></tr><tr><td>Frutteti</td><td>~10,000</td></tr><tr><td>Arboricoltura Legno</td><td>~10,000</td></tr></tbody></table>	Vegetation Type	Surface	Formazioni Arbustive	~25,000	Incolto	~110,000	Pascolo e Prato	~10,000	Seminativi	~20,000	Oliveti	~25,000	Frutteti	~10,000	Arboricoltura Legno	~10,000
Vegetation Type	Surface																																			
Alto Fusto Resinose	~10,000																																			
Alto Fusto Latifoglie	~10,000																																			
Alto Fusto Misto	~10,000																																			
Rimboscimento	~10,000																																			
Ceduo Sempl. Matr.	~600,000																																			
Ceduo Composto	~10,000																																			
Ceduo Degradato	~10,000																																			
Macchia	~100,000																																			
Vegetation Type	Surface																																			
Formazioni Arbustive	~25,000																																			
Incolto	~110,000																																			
Pascolo e Prato	~10,000																																			
Seminativi	~20,000																																			
Oliveti	~25,000																																			
Frutteti	~10,000																																			
Arboricoltura Legno	~10,000																																			
	<p>Alto Fusto Resinose Alto Fusto Latifoglie Alto Fusto Misto Rimboscimento Ceduo Sempl. Matr. Ceduo Composto Ceduo Degradato Macchia</p>	<p>Formazioni Arbustive Incolto Pascolo e Prato Seminativi Oliveti Frutteti Arboricoltura Legno</p>																																		
PARCO DEL CILENTO	<table border="1"><caption>Data for Parco del Cilento - SUPERFICIE BOSCHIVA PERCORSATA</caption><thead><tr><th>Vegetation Type</th><th>Surface</th></tr></thead><tbody><tr><td>Alto Fusto Resinose</td><td>~0</td></tr><tr><td>Alto Fusto Latifoglie</td><td>~0</td></tr><tr><td>Alto Fusto Misto</td><td>~0</td></tr><tr><td>Rimboscimento</td><td>~0</td></tr><tr><td>Ceduo Sempl. Matr.</td><td>~0</td></tr><tr><td>Ceduo Composto</td><td>~0</td></tr><tr><td>Ceduo Degradato</td><td>~0</td></tr><tr><td>Macchia</td><td>~0</td></tr></tbody></table>	Vegetation Type	Surface	Alto Fusto Resinose	~0	Alto Fusto Latifoglie	~0	Alto Fusto Misto	~0	Rimboscimento	~0	Ceduo Sempl. Matr.	~0	Ceduo Composto	~0	Ceduo Degradato	~0	Macchia	~0	<table border="1"><caption>Data for Parco del Cilento - SUPERFICIE NON BOSCATATA PERCORSATA</caption><thead><tr><th>Vegetation Type</th><th>Surface</th></tr></thead><tbody><tr><td>Formazioni Arbustive</td><td>~0</td></tr><tr><td>Incolto</td><td>~0</td></tr><tr><td>Pascolo e Prato</td><td>~0</td></tr><tr><td>Seminativi</td><td>~0</td></tr><tr><td>Oliveti</td><td>~0</td></tr><tr><td>Frutteti</td><td>~0</td></tr><tr><td>Arboricoltura Legno</td><td>~0</td></tr></tbody></table>	Vegetation Type	Surface	Formazioni Arbustive	~0	Incolto	~0	Pascolo e Prato	~0	Seminativi	~0	Oliveti	~0	Frutteti	~0	Arboricoltura Legno	~0
Vegetation Type	Surface																																			
Alto Fusto Resinose	~0																																			
Alto Fusto Latifoglie	~0																																			
Alto Fusto Misto	~0																																			
Rimboscimento	~0																																			
Ceduo Sempl. Matr.	~0																																			
Ceduo Composto	~0																																			
Ceduo Degradato	~0																																			
Macchia	~0																																			
Vegetation Type	Surface																																			
Formazioni Arbustive	~0																																			
Incolto	~0																																			
Pascolo e Prato	~0																																			
Seminativi	~0																																			
Oliveti	~0																																			
Frutteti	~0																																			
Arboricoltura Legno	~0																																			
	<p>Alto Fusto Resinose Alto Fusto Latifoglie Alto Fusto Misto Rimboscimento Ceduo Sempl. Matr. Ceduo Composto Ceduo Degradato Macchia</p>	<p>Formazioni Arbustive Incolto Pascolo e Prato Seminativi Oliveti Frutteti Arboricoltura Legno</p>																																		



REGIONE CAMPANIA - SETTORE FORESTE CACCIA E PESCA - SERVIZIO A.I.B.

SALA OPERATIVA REGIONALE

DETTAGLIO DEI TIPI DI VEGETAZIONE BRUCIATA

PERIODO DAL 01/07/17 AL 16/07/17

SALA OPERATIVA	SUPERFICIE BOSCHIVA PERCORSATA	SUPERFICIE NON BOSCATATA PERCORSATA																																		
S. ANGELO DEI LOMBARDI	<table border="1"><caption>Data for S. Angelo dei Lombardi - SUPERFICIE BOSCHIVA PERCORSATA</caption><thead><tr><th>Vegetation Type</th><th>Area</th></tr></thead><tbody><tr><td>Alto Fusto Resinose</td><td>~800</td></tr><tr><td>Alto Fusto Latifoglie</td><td>~10</td></tr><tr><td>Alto Fusto Misto</td><td>~10</td></tr><tr><td>Rimboscimento</td><td>~10</td></tr><tr><td>Ceduo Sempl. Matr.</td><td>~10</td></tr><tr><td>Ceduo Composto</td><td>~10</td></tr><tr><td>Ceduo Degradato</td><td>~10</td></tr><tr><td>Macchia</td><td>~10</td></tr></tbody></table>	Vegetation Type	Area	Alto Fusto Resinose	~800	Alto Fusto Latifoglie	~10	Alto Fusto Misto	~10	Rimboscimento	~10	Ceduo Sempl. Matr.	~10	Ceduo Composto	~10	Ceduo Degradato	~10	Macchia	~10	<table border="1"><caption>Data for S. Angelo dei Lombardi - SUPERFICIE NON BOSCATATA PERCORSATA</caption><thead><tr><th>Vegetation Type</th><th>Area</th></tr></thead><tbody><tr><td>Formazioni Arbustive</td><td>~10</td></tr><tr><td>Incolto</td><td>~10</td></tr><tr><td>Pascolo e Prato</td><td>~10</td></tr><tr><td>Seminativi</td><td>~10</td></tr><tr><td>Oliveti</td><td>~10</td></tr><tr><td>Frutteti</td><td>~10</td></tr><tr><td>Arboricoltura Legno</td><td>~10</td></tr></tbody></table>	Vegetation Type	Area	Formazioni Arbustive	~10	Incolto	~10	Pascolo e Prato	~10	Seminativi	~10	Oliveti	~10	Frutteti	~10	Arboricoltura Legno	~10
Vegetation Type	Area																																			
Alto Fusto Resinose	~800																																			
Alto Fusto Latifoglie	~10																																			
Alto Fusto Misto	~10																																			
Rimboscimento	~10																																			
Ceduo Sempl. Matr.	~10																																			
Ceduo Composto	~10																																			
Ceduo Degradato	~10																																			
Macchia	~10																																			
Vegetation Type	Area																																			
Formazioni Arbustive	~10																																			
Incolto	~10																																			
Pascolo e Prato	~10																																			
Seminativi	~10																																			
Oliveti	~10																																			
Frutteti	~10																																			
Arboricoltura Legno	~10																																			
	<p>Alto Fusto Resinose Alto Fusto Latifoglie Alto Fusto Misto Rimboscimento Ceduo Sempl. Matr. Ceduo Composto Ceduo Degradato Macchia</p>	<p>Formazioni Arbustive Incolto Pascolo e Prato Seminativi Oliveti Frutteti Arboricoltura Legno</p>																																		
SALERNO	<table border="1"><caption>Data for Salerno - SUPERFICIE BOSCHIVA PERCORSATA</caption><thead><tr><th>Vegetation Type</th><th>Area</th></tr></thead><tbody><tr><td>Alto Fusto Resinose</td><td>~10.000</td></tr><tr><td>Alto Fusto Latifoglie</td><td>~40.000</td></tr><tr><td>Alto Fusto Misto</td><td>~10.000</td></tr><tr><td>Rimboscimento</td><td>~10.000</td></tr><tr><td>Ceduo Sempl. Matr.</td><td>~85.000</td></tr><tr><td>Ceduo Composto</td><td>~10.000</td></tr><tr><td>Ceduo Degradato</td><td>~65.000</td></tr><tr><td>Macchia</td><td>~10.000</td></tr></tbody></table>	Vegetation Type	Area	Alto Fusto Resinose	~10.000	Alto Fusto Latifoglie	~40.000	Alto Fusto Misto	~10.000	Rimboscimento	~10.000	Ceduo Sempl. Matr.	~85.000	Ceduo Composto	~10.000	Ceduo Degradato	~65.000	Macchia	~10.000	<table border="1"><caption>Data for Salerno - SUPERFICIE NON BOSCATATA PERCORSATA</caption><thead><tr><th>Vegetation Type</th><th>Area</th></tr></thead><tbody><tr><td>Formazioni Arbustive</td><td>~100</td></tr><tr><td>Incolto</td><td>9.100</td></tr><tr><td>Pascolo e Prato</td><td>~100</td></tr><tr><td>Seminativi</td><td>~100</td></tr><tr><td>Oliveti</td><td>~100</td></tr><tr><td>Frutteti</td><td>~100</td></tr><tr><td>Arboricoltura Legno</td><td>~100</td></tr></tbody></table>	Vegetation Type	Area	Formazioni Arbustive	~100	Incolto	9.100	Pascolo e Prato	~100	Seminativi	~100	Oliveti	~100	Frutteti	~100	Arboricoltura Legno	~100
Vegetation Type	Area																																			
Alto Fusto Resinose	~10.000																																			
Alto Fusto Latifoglie	~40.000																																			
Alto Fusto Misto	~10.000																																			
Rimboscimento	~10.000																																			
Ceduo Sempl. Matr.	~85.000																																			
Ceduo Composto	~10.000																																			
Ceduo Degradato	~65.000																																			
Macchia	~10.000																																			
Vegetation Type	Area																																			
Formazioni Arbustive	~100																																			
Incolto	9.100																																			
Pascolo e Prato	~100																																			
Seminativi	~100																																			
Oliveti	~100																																			
Frutteti	~100																																			
Arboricoltura Legno	~100																																			
	<p>Alto Fusto Resinose Alto Fusto Latifoglie Alto Fusto Misto Rimboscimento Ceduo Sempl. Matr. Ceduo Composto Ceduo Degradato Macchia</p>	<p>Formazioni Arbustive Incolto Pascolo e Prato Seminativi Oliveti Frutteti Arboricoltura Legno</p>																																		

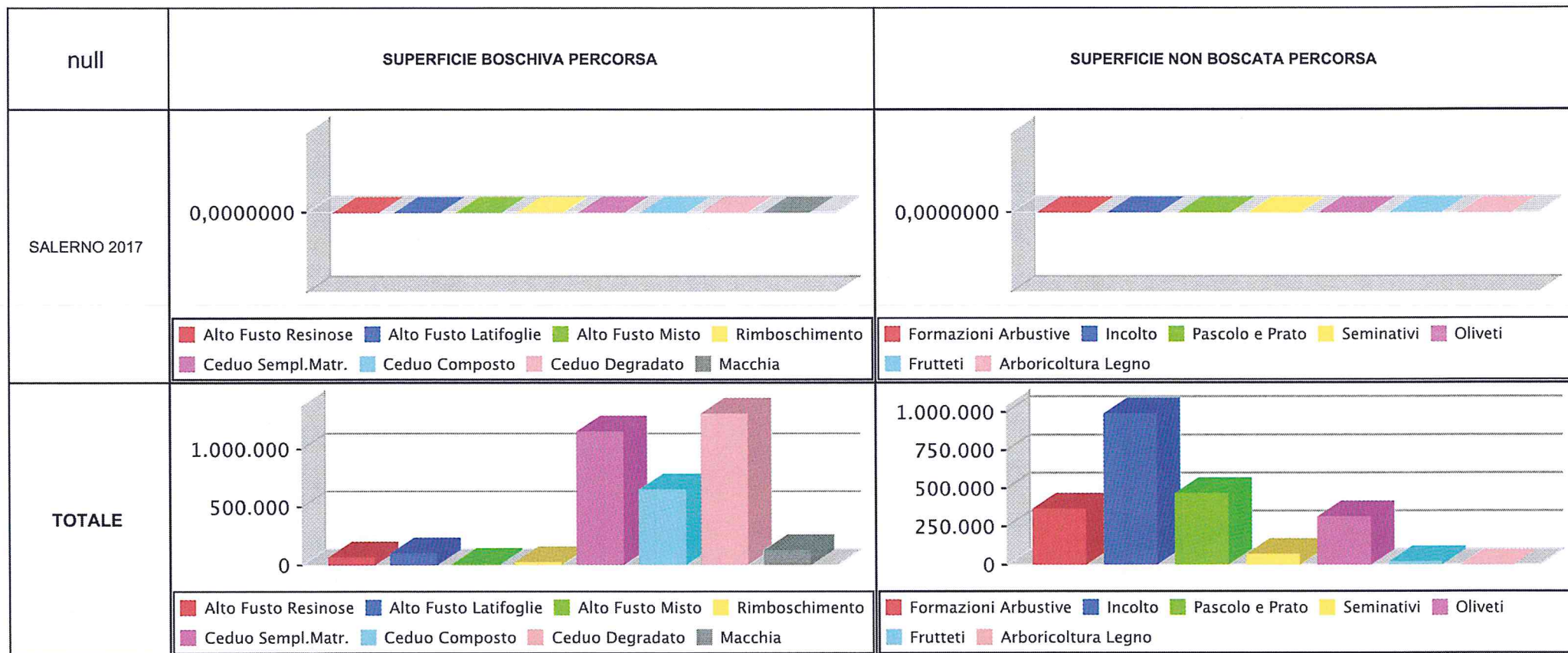


REGIONE CAMPANIA - SETTORE FORESTE CACCIA E PESCA - SERVIZIO A.I.B.

null

DETTAGLIO DEI TIPI DI VEGETAZIONE BRUCIATA

PERIODO DAL 01/07/17 AL 16/07/17





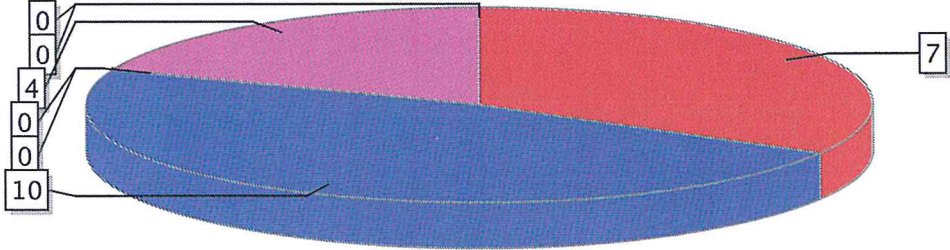
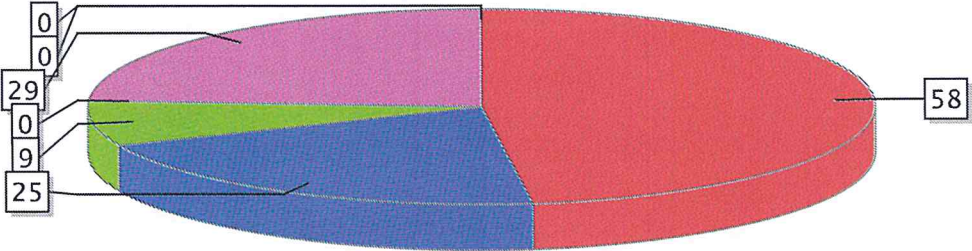
REGIONE CAMPANIA - SETTORE FORESTE CACCIA E PESCA - SERVIZIO A.I.B.
SALA OPERATIVA REGIONALE

FREQUENZA DI INTERVENTO DI UNITA' DI SPEGNIMENTO TERRESTRE
PERIODO DAL 01/07/17 AL 16/07/17

SALA OPERATIVA	Numero totale	EE.DD	SQUADRE REGIONALI	VV.F.	C.F.S.	BASI SMA	PROTEZIONE CIVILE	ALTRO
AVELLINO	21	7	10	0	0	4	0	0
BENEVENTO	121	58	25	9	0	29	0	0
CASERTA	273	15	89	2	0	135	0	32
NAPOLI	226	30	67	7	0	104	7	11
SALERNO	38	0	11	0	0	25	2	0
PARCO DEL CILENTO	9	2	0	6	0	0	0	1
S. ANGELO DEI LOMBARDI	1	0	0	0	0	1	0	0
PARCO DEL CILENTO	390	155	90	12	0	99	3	31
AVELLINO	266	108	74	26	0	46	0	12
	1345	375	366	62	0	443	12	87



REGIONE CAMPANIA - SETTORE FORESTE CACCIA E PESCA - SERVIZIO A.I.B.
SALA OPERATIVA REGIONALE
FREQUENZA DI INTERVENTO DI UNITA' DI SPEGNIMENTO TERRESTRE
PERIODO DAL 01/07/17 AL 16/07/17

SALA OPERATIVA	INTERVENTI																
AVELLINO	 <p>Legend: EE.DD. (red), Squadre Regionali (blue), VV.FF. (green), C.F.S. (yellow), Basi SMA (purple), Protezione Civile (light blue), Altro (pink)</p> <table border="1"><thead><tr><th>Unità</th><th>Frequenza</th></tr></thead><tbody><tr><td>EE.DD.</td><td>7</td></tr><tr><td>Squadre Regionali</td><td>10</td></tr><tr><td>VV.FF.</td><td>0</td></tr><tr><td>C.F.S.</td><td>0</td></tr><tr><td>Basi SMA</td><td>4</td></tr><tr><td>Protezione Civile</td><td>0</td></tr><tr><td>Altro</td><td>0</td></tr></tbody></table>	Unità	Frequenza	EE.DD.	7	Squadre Regionali	10	VV.FF.	0	C.F.S.	0	Basi SMA	4	Protezione Civile	0	Altro	0
Unità	Frequenza																
EE.DD.	7																
Squadre Regionali	10																
VV.FF.	0																
C.F.S.	0																
Basi SMA	4																
Protezione Civile	0																
Altro	0																
BENEVENTO	 <p>Legend: EE.DD. (red), Squadre Regionali (blue), VV.FF. (green), C.F.S. (yellow), Basi SMA (purple), Protezione Civile (light blue), Altro (pink)</p> <table border="1"><thead><tr><th>Unità</th><th>Frequenza</th></tr></thead><tbody><tr><td>EE.DD.</td><td>58</td></tr><tr><td>Squadre Regionali</td><td>25</td></tr><tr><td>VV.FF.</td><td>9</td></tr><tr><td>C.F.S.</td><td>0</td></tr><tr><td>Basi SMA</td><td>29</td></tr><tr><td>Protezione Civile</td><td>0</td></tr><tr><td>Altro</td><td>0</td></tr></tbody></table>	Unità	Frequenza	EE.DD.	58	Squadre Regionali	25	VV.FF.	9	C.F.S.	0	Basi SMA	29	Protezione Civile	0	Altro	0
Unità	Frequenza																
EE.DD.	58																
Squadre Regionali	25																
VV.FF.	9																
C.F.S.	0																
Basi SMA	29																
Protezione Civile	0																
Altro	0																



REGIONE CAMPANIA - SETTORE FORESTE CACCIA E PESCA - SERVIZIO A.I.B.
SALA OPERATIVA REGIONALE


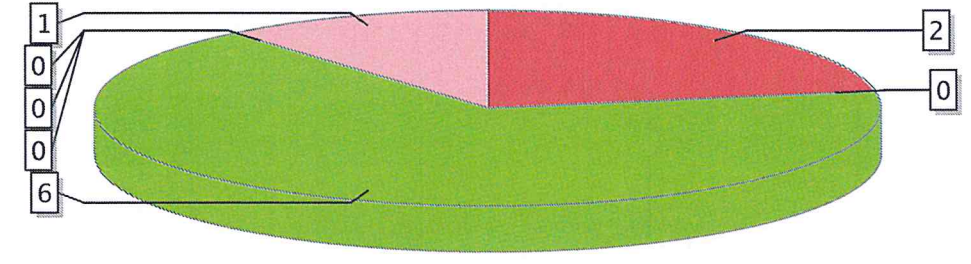
FREQUENZA DI INTERVENTO DI UNITA' DI SPEGNIMENTO TERRESTRE
PERIODO DAL 01/07/17 AL 16/07/17

SALA OPERATIVA	INTERVENTI																
CASERTA	<p>Legend: EE.DD. (red), Squadre Regionali (blue), VV.FF. (green), C.F.S. (yellow), Basi SMA (purple), Protezione Civile (light blue), Altro (pink)</p> <table border="1"><thead><tr><th>Unit Type</th><th>Frequency</th></tr></thead><tbody><tr><td>EE.DD.</td><td>15</td></tr><tr><td>Squadre Regionali</td><td>89</td></tr><tr><td>VV.FF.</td><td>2</td></tr><tr><td>C.F.S.</td><td>0</td></tr><tr><td>Basi SMA</td><td>135</td></tr><tr><td>Protezione Civile</td><td>0</td></tr><tr><td>Altro</td><td>32</td></tr></tbody></table>	Unit Type	Frequency	EE.DD.	15	Squadre Regionali	89	VV.FF.	2	C.F.S.	0	Basi SMA	135	Protezione Civile	0	Altro	32
Unit Type	Frequency																
EE.DD.	15																
Squadre Regionali	89																
VV.FF.	2																
C.F.S.	0																
Basi SMA	135																
Protezione Civile	0																
Altro	32																
NAPOLI	<p>Legend: EE.DD. (red), Squadre Regionali (blue), VV.FF. (green), C.F.S. (yellow), Basi SMA (purple), Protezione Civile (light blue), Altro (pink)</p> <table border="1"><thead><tr><th>Unit Type</th><th>Frequency</th></tr></thead><tbody><tr><td>EE.DD.</td><td>30</td></tr><tr><td>Squadre Regionali</td><td>67</td></tr><tr><td>VV.FF.</td><td>7</td></tr><tr><td>C.F.S.</td><td>0</td></tr><tr><td>Basi SMA</td><td>104</td></tr><tr><td>Protezione Civile</td><td>7</td></tr><tr><td>Altro</td><td>11</td></tr></tbody></table>	Unit Type	Frequency	EE.DD.	30	Squadre Regionali	67	VV.FF.	7	C.F.S.	0	Basi SMA	104	Protezione Civile	7	Altro	11
Unit Type	Frequency																
EE.DD.	30																
Squadre Regionali	67																
VV.FF.	7																
C.F.S.	0																
Basi SMA	104																
Protezione Civile	7																
Altro	11																



REGIONE CAMPANIA - SETTORE FORESTE CACCIA E PESCA - SERVIZIO A.I.B.
SALA OPERATIVA REGIONALE

FREQUENZA DI INTERVENTO DI UNITA' DI SPEGNIMENTO TERRESTRE
PERIODO DAL 01/07/17 AL 16/07/17

SALA OPERATIVA	INTERVENTI																
SALERNO	 <p>Legend: EE.DD. (red), Squadre Regionali (blue), VV.FF. (green), C.F.S. (yellow), Basi SMA (purple), Protezione Civile (light blue), Altro (pink)</p> <table border="1"><thead><tr><th>Category</th><th>Frequency</th></tr></thead><tbody><tr><td>EE.DD.</td><td>0</td></tr><tr><td>Squadre Regionali</td><td>2</td></tr><tr><td>VV.FF.</td><td>25</td></tr><tr><td>C.F.S.</td><td>0</td></tr><tr><td>Basi SMA</td><td>11</td></tr><tr><td>Protezione Civile</td><td>0</td></tr><tr><td>Altro</td><td>0</td></tr></tbody></table>	Category	Frequency	EE.DD.	0	Squadre Regionali	2	VV.FF.	25	C.F.S.	0	Basi SMA	11	Protezione Civile	0	Altro	0
Category	Frequency																
EE.DD.	0																
Squadre Regionali	2																
VV.FF.	25																
C.F.S.	0																
Basi SMA	11																
Protezione Civile	0																
Altro	0																
PARCO DEL CILENTO	 <p>Legend: EE.DD. (red), Squadre Regionali (blue), VV.FF. (green), C.F.S. (yellow), Basi SMA (purple), Protezione Civile (light blue), Altro (pink)</p> <table border="1"><thead><tr><th>Category</th><th>Frequency</th></tr></thead><tbody><tr><td>EE.DD.</td><td>2</td></tr><tr><td>Squadre Regionali</td><td>0</td></tr><tr><td>VV.FF.</td><td>6</td></tr><tr><td>C.F.S.</td><td>0</td></tr><tr><td>Basi SMA</td><td>0</td></tr><tr><td>Protezione Civile</td><td>0</td></tr><tr><td>Altro</td><td>1</td></tr></tbody></table>	Category	Frequency	EE.DD.	2	Squadre Regionali	0	VV.FF.	6	C.F.S.	0	Basi SMA	0	Protezione Civile	0	Altro	1
Category	Frequency																
EE.DD.	2																
Squadre Regionali	0																
VV.FF.	6																
C.F.S.	0																
Basi SMA	0																
Protezione Civile	0																
Altro	1																



REGIONE CAMPANIA - SETTORE FORESTE CACCIA E PESCA - SERVIZIO A.I.B.
SALA OPERATIVA REGIONALE

FREQUENZA DI INTERVENTO DI UNITA' DI SPEGNIMENTO TERRESTRE
PERIODO DAL 01/07/17 AL 16/07/17

SALA OPERATIVA	INTERVENTI																
S. ANGELO DEI LOMBARDI	<table border="1"><thead><tr><th>Categoria</th><th>Valore</th></tr></thead><tbody><tr><td>EE.DD.</td><td>0</td></tr><tr><td>Squadre Regionali</td><td>0</td></tr><tr><td>VV.FF.</td><td>0</td></tr><tr><td>C.F.S.</td><td>0</td></tr><tr><td>Basi SMA</td><td>1</td></tr><tr><td>Protezione Civile</td><td>0</td></tr><tr><td>Altro</td><td>0</td></tr></tbody></table> <p>Legend: EE.DD. (Red), Squadre Regionali (Blue), VV.FF. (Green), C.F.S. (Yellow), Basi SMA (Purple), Protezione Civile (Light Blue), Altro (Pink)</p>	Categoria	Valore	EE.DD.	0	Squadre Regionali	0	VV.FF.	0	C.F.S.	0	Basi SMA	1	Protezione Civile	0	Altro	0
Categoria	Valore																
EE.DD.	0																
Squadre Regionali	0																
VV.FF.	0																
C.F.S.	0																
Basi SMA	1																
Protezione Civile	0																
Altro	0																
PARCO DEL CILENTO	<table border="1"><thead><tr><th>Categoria</th><th>Valore</th></tr></thead><tbody><tr><td>EE.DD.</td><td>155</td></tr><tr><td>Squadre Regionali</td><td>90</td></tr><tr><td>VV.FF.</td><td>12</td></tr><tr><td>C.F.S.</td><td>0</td></tr><tr><td>Basi SMA</td><td>31</td></tr><tr><td>Protezione Civile</td><td>3</td></tr><tr><td>Altro</td><td>99</td></tr></tbody></table> <p>Legend: EE.DD. (Red), Squadre Regionali (Blue), VV.FF. (Green), C.F.S. (Yellow), Basi SMA (Purple), Protezione Civile (Light Blue), Altro (Pink)</p>	Categoria	Valore	EE.DD.	155	Squadre Regionali	90	VV.FF.	12	C.F.S.	0	Basi SMA	31	Protezione Civile	3	Altro	99
Categoria	Valore																
EE.DD.	155																
Squadre Regionali	90																
VV.FF.	12																
C.F.S.	0																
Basi SMA	31																
Protezione Civile	3																
Altro	99																



REGIONE CAMPANIA - SETTORE FORESTE CACCIA E PESCA - SERVIZIO A.I.B.
SALA OPERATIVA REGIONALE

FREQUENZA DI INTERVENTO DI UNITA' DI SPEGNIMENTO TERRESTRE
PERIODO DAL 01/07/17 AL 16/07/17

SALA OPERATIVA	INTERVENTI																
AVELLINO	<p>Legend: EE.DD. (Red), Squadre Regionali (Blue), VV.FF. (Green), C.F.S. (Yellow), Basi SMA (Purple), Protezione Civile (Light Blue), Altro (Pink)</p> <table border="1"><thead><tr><th>Unit Type</th><th>Frequency</th></tr></thead><tbody><tr><td>EE.DD.</td><td>108</td></tr><tr><td>Squadre Regionali</td><td>74</td></tr><tr><td>VV.FF.</td><td>26</td></tr><tr><td>C.F.S.</td><td>0</td></tr><tr><td>Basi SMA</td><td>46</td></tr><tr><td>Protezione Civile</td><td>0</td></tr><tr><td>Altro</td><td>12</td></tr></tbody></table>	Unit Type	Frequency	EE.DD.	108	Squadre Regionali	74	VV.FF.	26	C.F.S.	0	Basi SMA	46	Protezione Civile	0	Altro	12
Unit Type	Frequency																
EE.DD.	108																
Squadre Regionali	74																
VV.FF.	26																
C.F.S.	0																
Basi SMA	46																
Protezione Civile	0																
Altro	12																
TOTALE	<p>Legend: EE.DD. (Red), Squadre Regionali (Blue), VV.FF. (Green), C.F.S. (Yellow), Basi SMA (Purple), Protezione Civile (Light Blue), Altro (Pink)</p> <table border="1"><thead><tr><th>Unit Type</th><th>Frequency</th></tr></thead><tbody><tr><td>EE.DD.</td><td>375</td></tr><tr><td>Squadre Regionali</td><td>366</td></tr><tr><td>VV.FF.</td><td>62</td></tr><tr><td>C.F.S.</td><td>0</td></tr><tr><td>Basi SMA</td><td>443</td></tr><tr><td>Protezione Civile</td><td>12</td></tr><tr><td>Altro</td><td>87</td></tr></tbody></table>	Unit Type	Frequency	EE.DD.	375	Squadre Regionali	366	VV.FF.	62	C.F.S.	0	Basi SMA	443	Protezione Civile	12	Altro	87
Unit Type	Frequency																
EE.DD.	375																
Squadre Regionali	366																
VV.FF.	62																
C.F.S.	0																
Basi SMA	443																
Protezione Civile	12																
Altro	87																



REGIONE CAMPANIA

SETTORE FORESTE CACCIA E PESCA - SERVIZIO A.I.B.

DETTAGLIO RICHIESTE MEZZI AEREI DAL 01/07/17 AL 17/07/17

SIGLA MEZZO	MISSIONI EFFETTUATE	ORE VOLO	LANCI EFFETTUATI
--	0	0:00	0
L1	39	105:30	1214
L2	27	101:59	1259
L3	0	0:00	0
L4	29	89:22	812
L5	7	29:50	301
L6	18	70:28	825
L7	7	45:10	454
L8	24	84:46	873
	151	527:05	5738