

Dott. Marco Scajola

Assessore Rapporti col Consiglio regionale,
Urbanistica, Pianificazione territoriale, Demanio marittimo
e Tutela del Paesaggio, Politiche abitative ed Edilizia,
Attività estrattive, Rapporti con i lavoratori transfrontalieri



aoorlig - r_liguri - Regione Liguria
Prot-2022-0203400
del 10/03/2022

All'attenzione del Sig. Presidente
della Commissione Industria,
Commercio e Turismo
del Senato della Repubblica

Sen. Gianni Pietro Girotto

OGGETTO: consistenza delle attività demaniali concedibili per finalità turistico ricreative.

Con riferimento all'oggetto, facendo seguito all'audizione del sottoscritto dell'8 marzo scorso, in qualità di Coordinatore della Regioni al tavolo del Demanio e, in particolare, alle richieste documentali formulate in corso di riunione, sono a ripetere l'invio della seguente documentazione, peraltro già trasmessa al competente Ministro dal Presidente della Conferenza delle Regioni e delle Province autonome con nota prot. n. 3445/C5DEM/C16TUR del 14 maggio 2020.

ALLEGATI:

- Corrispondenza intercorsa;
- Documentazione afferenti alle seguenti Regioni:
- Regione Abruzzo (1 scheda);
- Regione Basilicata (1 lettera, 1 scheda);
- Regione Calabria (1 lettera, 1 scheda);
- Regione Campania (1 scheda);
- Regione Emilia Romagna (1 scheda);
- Regione Friuli Venezia Giulia (2 schede);
- Regione Lazio (1 lettera, 1 determinazione);
- Regione Liguria (1 scheda);
- Regione Marche (1 lettera, 1 scheda);
- Regione Molise (1 lettera);
- Regione Puglia (1 lettera);
- Regione Sardegna (2 report excel);
- Regione Sicilia (1 lettera, 1 scheda, 1 report excel);
- Regione Toscana (1 report riepilogativo, 10 schede);
- Regione Veneto (1 mail riassuntiva / riepilogativa, 8 schede comunali .zip).

L'occasione per i saluti più vivi e cordiali.

Marco Scajola





Presidenza del Consiglio dei Ministri
Dipartimento per gli affari regionali e le autonomie
Ufficio IV per gli affari giuridici, le autonomie locali,
le minoranze linguistiche e la comunicazione
Servizio per gli affari giuridici e il contenzioso

Presidenza del Consiglio dei Ministri
DAR 0002120 P-4.37.1
del 05/02/2020



Alla Conferenza delle Regioni e delle Province
Autonome
conferenza@pec.regioni.it

e, p.c.:

Al Ministero per i beni e le attività culturali e per il
turismo
Ufficio Legislativo
mbac-udcm.ufficiolegislativo@mailcert.beniculturali.it

CONFERENZA DELLE REGIONI
E DELLE PROVINCE AUTONOME
05 Feb. 2020
Prot. n. 0719/C5DEM/C16TUR

All'Ufficio Legislativo
Cons. Rinieri Ferone
SEDE

Oggetto: Concessioni demaniali marittime con finalità turistico ricreative. Adempimenti
legge bilancio 2019.

Per esigenze informative sorte nel corso delle attività volte all'adozione del dPCM
di cui all'art.1, comma 675, della legge 30 dicembre 2018, n. 145, concernente il bilancio di
previsione dello Stato per l'anno finanziario 2019 e il bilancio pluriennale per il triennio
2019-2021, si prega di avviare una ricognizione presso le Regioni al fine di acquisire
elementi conoscitivi relativi alla consistenza delle aree demaniali concedibili per finalità
turistico ricreative, anche in considerazione di quanto previsto dai rispettivi Piani di utilizzo
degli arenili.

Gli esiti della predetta ricognizione dovranno essere fatti pervenire direttamente
all'Ufficio Legislativo del Ministero per i beni e le attività culturali e per il turismo e, per
conoscenza, allo scrivente Dipartimento.

II CAPO DEL DIPARTIMENTO
Cons. Elisa Grande



CONFERENZA DELLE REGIONI
E DELLE PROVINDE AUTONOME
IL PRESIDENTE

Prot. n. 719/C5DEM/C16TUR

Roma, 10 febbraio 2020

Ass. Marco Scajola
Regione Liguria
Delegato dalla
Commissione Ambiente ed
Energia per la materia
Demanio marittimo

Ass. Mauro Febbo
Regione Abruzzo
Coordinatore
Commissione
Speciale Turismo e
Industria Alberghiera

LORO SEDI

Gentile Coordinatore,

con nota del 5 febbraio 2020, il Capo del Dipartimento per gli Affari regionali ha richiesto alla Conferenza delle Regioni di avviare una ricognizione al fine di acquisire elementi conoscitivi relativi alla consistenza delle aree demaniali concedibili per finalità turistico ricreative (nota allegata).

In qualità di Coordinatore degli Assessori competenti in materia, ti pregherei, quindi, di svolgere l'approfondimento richiesto, utile anche ai fini dell'emanazione del DPCM previsto ai sensi del comma 675 art.1 Legge di Bilancio per l'anno 2019.

Cordiali saluti.

Stefano Bonaccini

All.to: c.s.



Presidenza del Consiglio dei Ministri
Il Ministro per gli Affari Regionali e le Autonomie


CONFERENZA DELLE REGIONI
E DELLE PROVINCE AUTONOME
14 Feb 2020
Prot. n. 0970/C5DEM/C16TUR

Conferenza delle Regioni e delle Province autonome

Presidente Stefano Bonaccini

conferenza@pec.regioni.it

Presidenza del Consiglio dei Ministri
DAR 0002729 P-4.37.2.12
del 14/02/2020



Leo Fusidini

come anticipato dal Dipartimento per gli affari regionali e le autonomie, al fine di tutelare, valorizzare e promuovere il bene demaniale delle coste italiane che rappresenta un elemento strategico per il sistema economico di attrazione turistica e di immagine del Paese, occorre adottare in tempi brevi il Dpcm previsto dalla Legge di bilancio per l'anno finanziario 2019 con il quale procedere a una generale revisione del sistema delle concessioni demaniali marittime. Come noto, tale provvedimento rappresenta il presupposto per poter stabilire con successivo Dpcm i principi e i criteri tecnici per l'assegnazione delle concessioni sulle aree demaniali marittime.

L'invito rivolto pertanto alle Regioni è di voler trasmettere, con le modalità già comunicate, gli elementi conoscitivi relativi alla consistenza delle aree demaniali concedibili per finalità turistico ricreative entro e non oltre il termine del 31 marzo 2020.

On. le Prof. Francesco Boccia



CONFERENZA DELLE REGIONI
E DELLE PROVINCE AUTONOME
IL PRESIDENTE

Prot. n. 970/C5DEM/C16TUR

Roma, 17 febbraio 2020

Ai Signori Presidenti
delle Regioni e delle
Province autonome

e, p.c.

Ass. Marco Scajola
Regione Liguria
Delegato dalla
Commissione Ambiente ed
Energia per la materia
Demanio marittimo

Ass. Mauro Febbo
Regione Abruzzo
Coordinatore
Commissione
Speciale Turismo e
Industria Alberghiera

Ai Signori Referenti
della Conferenza

LORO SEDI

Caro Collega,

con nota del 14 febbraio scorso il Ministro per gli Affari Regionali e le Autonomie, rinnova la richiesta già formulata dal Capo Dipartimento per gli Affari Regionali in data 5 febbraio 2020, sollecitando le Regioni a trasmettere gli elementi conoscitivi relativi alla consistenza delle aree concedibili per le finalità turistico ricreative **entro e non oltre il 31 marzo 2020.**

Tale ricognizione è necessaria e propedeutica all'adozione del Dpcm che dovrà stabilire i principi e criteri tecnici per l'assegnazione delle concessioni sulle aree demaniali marittime.

Ti pregherei pertanto di dare mandato ai Tuoi uffici di trasmettere al Coordinatore delegato dalla Commissione Ambiente ed Energia per la materia Demanio marittimo Ass. Marco Scajola e al Coordinatore della Commissione Speciale Turismo e Industria Alberghiera Ass. Mauro Febbo, i dati richiesti.

Grato per l'attenzione che vorrai riservare, Ti invio cordiali saluti

Stefano Bonaccini

All.to: c.s.

Dr. Marco Scajola
Assessore Urbanistica, Pianificazione territoriale,
Demanio e Tutela del paesaggio, Politiche abitative ed Edilizia,
Attività estrattive, Rapporti con i lavoratori transfrontalieri

Dr. Mauro Febbo
Regione Abruzzo
Assessore Attività produttive
Turismo, Beni e attività culturali e di spettacolo

Genova, 18/07/2020

Prot. n. PG/2020/62435

Caro Presidente,

riconfermiamo la richiesta del Dipartimento per gli affari regionali e le autonomie che chiede alle Regioni elementi conoscitivi relativi alla consistenza delle aree demaniali concedibili per finalità turistico ricreative, anche in considerazione di quanto previsto dai rispettivi Piani di utilizzo degli arenili.

Preliminarmente permettici di segnalare che tale richiesta non deve e non può essere collegata a un'eventuale dilazione nei tempi per l'adozione dell'atteso DPCM di cui all'art.1, comma 675 della legge 30 dicembre 2018, n. 145, che doveva essere adottato entro il 30 aprile 2019.

Proprio tale Decreto, come si legge al successivo comma 676 della stessa legge, deve, tra l'altro, stabilire le condizioni e le modalità per l'individuazione della "reale consistenza dello stato dei luoghi, della tipologia e del numero di concessioni attualmente vigenti nonché delle aree libere e concedibili".

Ciò premesso, nel dichiarare la massima disponibilità delle Regioni per corrispondere a quanto chiesto, segnaliamo la necessità che la richiesta, così genericamente formulata, sia al più presto approfondita a livello tecnico, attività per cui mettiamo a disposizione le strutture dei nostri coordinamenti.

Tale approfondimento deve in primo luogo basarsi sulle funzionalità e informazioni già ampiamente disponibili nel Sistema Informativo del demanio marittimo - SID, di competenza del Ministero delle Infrastrutture e Trasporti, e, plausibilmente, riguardare non solo le finalità turistico ricreative ma tutti gli usi del demanio marittimo.


Ti chiediamo di voler cortesemente rappresentare queste considerazioni al capo del Dipartimento da cui la richiesta proviene, pregandola di accelerare il lavoro necessario per l'adozione del sopra richiamato DPCM.

Cordiali saluti.

Marco Scajola



Mauro Febbo



Presidente
Conferenza delle Regioni e delle Province autonome
Stefano Bonaccini
conferenza@regioni.it



Piazza De Ferrari, 1 - 16121 Genova | Tel. 010548 5020/4340 | Fax 010 5484355
e-mail: assessore.urbanistica@regione.liguria.it





REGIONE LIGURIA
COORDINAMENTO TECNICO
DEMANIO MARITTIMO

Ai funzionari delle Regioni costiere
responsabili in materia di demanio
marittimo

LORO SEDI

Prot. n. PG/2020/72480

OGGETTO: Convocazione Coordinamento tecnico Demanio marittimo

Il Coordinamento tecnico in materia di demanio marittimo è convocato **MERCOLEDI**
4 MARZO alle ore 10.00, in video conferenza per discutere il seguente ordine del giorno:


- 1) Approvazione verbale seduta precedente;
- 2) Ricognizione aree demaniali concedibili come da richiesta del Capo del Dipartimento per gli Affari Regionali e le Autonomie (v. nota allegata)
- 3) Varie ed eventuali

Ringraziando per l'attenzione si inviano i più cordiali saluti.

IL DIRIGENTE

(arch. Corinna Artom)

Genova, 25 febbraio 2020



REGIONE LIGURIA
COORDINAMENTO TECNICO
DEMANIO MARITTIMO

VERBALE COORDINAMENTO TECNICO 4 MARZO 2020 (COLLEGAMENTO IN VIDEO CONFERENZA)

Mercoledì 4 marzo 2020 alle ore 10.00 si è tenuto in video conferenza il Coordinamento tecnico sul demanio marittimo, come da convocazione prot. n. PG/2020/72480 in data 25 febbraio 2020.

Sono collegate in video conferenza le regioni: Abruzzo, Calabria, Campania, Emilia Romagna, Friuli Venezia Giulia, Lazio, Liguria, Marche, Molise, Puglia, Sicilia, Veneto. Partecipano inoltre il referente dell'ANCI e i funzionari degli Uffici Legislativi del MIBACT e del MIT, come da foglio presenze allegato al presente verbale.

All'apertura dei lavori viene data subito la parola alla dottoressa **Mazzarese del MIT** che illustra la richiesta pervenuta alla Conferenza delle Regioni da Dipartimento per gli Affari Regionali e le Autonomie presso la Presidenza del Consiglio dei Ministri.

Per le attività collegate all'adozione del DPCM di cui all'art. 1, comma 675 della L. 145/2018 è richiesta alle Regioni una ricognizione al fine di acquisire elementi conoscitivi relativi alla consistenza delle aree demaniali concedibili per finalità turistico ricreative, anche in considerazione di quanto previsto dai rispettivi Piani di utilizzo degli arenili.

La richiesta al momento riguarda l'acquisizione di "macronumeri", non dati puntuali, relativamente alle aree libere, attualmente non assentite in concessione, ma suscettibili di esserlo. Di tali aree, servirebbe conoscere l'estensione e anche la lunghezza del fronte mare, laddove sia possibile reperire anche questo dato.

Artom (LIGURIA) chiede perché si faccia riferimento solo alla tipologia delle cdm turistico ricreative, visto che i titoli concessori abbracciano altre attività molto importanti come la cantieristica, i porti, la pesca. Per chiarire quali dati estrapolare fa presente che le aree balneabili possono già essere in concessione, oppure essere libere e destinate a rimanere tali per le previsioni di pianificazione costiera o di leggi regionali che prevedono un minimo di aree balneabili che devono rimanere libere, oppure, in virtù delle stesse pianificazioni essere aree libere oggi, ma che potranno essere assegnate in concessione. Chiede inoltre se il dato interessa come superficie o come fronte o entrambi.

Fa notare che le regioni potranno comunicare esclusivamente i dati per le aree di propria competenza di conseguenza rimarranno fuori dai dati comunicati tutte le aree di competenza delle Autorità di Sistema Portuale.

Mazzarese (MIT) spiega che si è fatto riferimento agli usi turistico ricreativi in quanto realtà più rappresentative. Il dato interessa di più come superficie.

Iadarola (LAZIO) spiega che con una ricognizione della costa effettuata in collaborazione con l'Istituto Idrografico della Marina hanno definito la linea di costa e le aree balneabili.

Bissi (EMILIA ROMAGNA) comunica che la pianificazione costiera nel suo territorio è delegata ai Comuni, per cui è a loro che dovranno chiedere i dati, pertanto la risposta non potrà essere immediata. Inoltre, per previsione di legge regionale, non possono scendere al di sotto del 20% di spiaggia libera.

Mantini (ABRUZZO) chiede se devono essere segnalate le aree libere "in toto", oppure quelle che sono assentibili negli strumenti di pianificazione.



REGIONE LIGURIA
COORDINAMENTO TECNICO
DEMANIO MARITTIMO

Mazzarese (MIT) ribadisce che serve una fotografia dello stato in essere, quindi i dati dovrebbero essere così ripartiti:

- Aree già in concessione
- Aree libere che resteranno tali anche in futuro (per caratteristiche morfologiche, per esclusione da strumenti di pianificazione territoriale, perché attratte nelle misure percentuali regionali destinate a spiagge libere)
- Aree libere che potranno essere date in concessione

Perché, poi, i dati possano essere validamente collazionati e valorizzati per le finalità d'interesse, si pregano le Regioni di fornire ogni altra utile indicazione a corredo degli stessi che possa agevolarne la comprensione ed interpretazione.

Baldo (CALABRIA) spiega che nella sua regione solo il 50% dei Comuni costieri è dotato di strumenti di pianificazione costiera, quindi loro potrebbero integrare i dati mancanti facendo una stima approssimativa.

Scatto (VENETO) comunica che la loro situazione è simile a quella dell'Emilia Romagna, per cui dovranno chiedere ai Comuni. Inoltre ci sono aree libere con vincoli molto forti, che non potranno essere mai date in concessione.

Pasquale (FRIULI VENEZIA GIULIA) comunica di aver compreso la richiesta e che provvederanno, allegando anche una nota esplicativa. Segnala che ci sono aree libere che, seppur teoricamente considerate come possibili di rilascio di concessione, ad oggi non sono mai state richieste, perché poco appetibili economicamente, pertanto si presume che resteranno libere anche in futuro.

Recanatini (MARCHE) comunica di aver già trasmesso le richieste dei dati ai Comuni costieri.

Silvano (MOLISE) dice di aver già predisposto la nota da inviare ai Comuni.

Cairo (PUGLIA) segnala che solo 4 Comuni su 69 hanno approvato gli strumenti di pianificazione costiera sul territorio pugliese ed hanno una legge regionale che prevede che il 60% del litorale rimanga destinato al libero uso. Anche la linea di costa fruibile è un dato delegato ai Comuni. Potranno fornire un dato di massima

(SICILIA) spiega che sono 122 i Comuni costieri nella Regione e solo il 30% del litorale comprende aree già pianificate. Ci sono inoltre molti tratti attualmente interessati da forte dissesto e la norma regionale prevede che il 50% delle spiagge restino aree libere da concessione. Il dato che si potrà fornire sarà quello del litorale cedibile al netto della riserva di legge.

Jasuozzo (CAMPANIA) la Regione sta provvedendo. I Comuni sono stati sollecitati. Condivide l'utilità della ricognizione, ma pone l'accento sulla necessità che le Regioni possano partecipare al tavolo interministeriale costituito a novembre e coordinato dal MIBACT, perché le criticità e le difficoltà di applicazione della L. n. 145/2018 sono a carico soprattutto dei funzionari degli enti locali e la situazione sta diventando davvero critica, perché la scadenza della maggior parte delle concessioni demaniali al 31/12/2020 ormai è prossima.

Lami (ANCI) evidenzia una ulteriore criticità, che riguarda il comma 681 della L. n. 145/2018: come si possono assegnare nuove concessioni in assenza dei decreti attuativi? Ad oggi quel comma blocca il rilascio di nuovi titoli, lasciando in capo agli enti locali tratti di costa che comportano oneri (pulizia, manutenzione, interventi in genere), che invece sarebbero in capo al nuovo concessionario, se si potesse rilasciare la nuova concessione. Rispetto alla richiesta dei dati aggregati è importante capire quanti sono davvero i tratti cedibili. ANCI solleciterà i Comuni affinché l'invio dei dati alle



REGIONE LIGURIA
COORDINAMENTO TECNICO
DEMANIO MARITTIMO

Regioni avvenga il più rapidamente possibile. Se questi dati potessero essere trasformati in formato "shape" potrebbero implementare il SID.

Dattoli (MIBACT) chiede quanto tempo servirà per raccogliere i dati.

Artom (LIGURIA) anche a nome delle altre Regioni ritiene che i tempi potranno essere rispettati e i dati forniti alla fine del mese, come richiesto. Chiede se eventualmente 10-15 giorni in più possono essere un problema.

Dattoli (MIBACT) conferma che qualche giorno in più non sarà un problema per loro.

Artom (LIGURIA) chiude i lavori impegnandosi ad elaborare una scheda, da trasmettere a tutti gli altri colleghi, per agevolare il lavoro della raccolta dei dati e chiede a tutte le altre Regioni di trasmettere a Regione Liguria i risultati della ricognizione. Sarà cura degli Assessori Scajola e Febbo, incaricati dalla Conferenza delle regioni, trasmettere tutti gli elaborati al Presidente Bonaccini, per il successivo inoltro all'Ufficio Legislativo del MIBACT.

La videoconferenza termina alle ore 12:

Dr. Marco Scajola
Assessore Urbanistica, Pianificazione territoriale,
Demanio e Tutela del paesaggio, Politiche abitative ed Edilizia,
Attività estrattive, Rapporti con i lavoratori transfrontalieri

Dr. Mauro Febbo
Regione Abruzzo
Assessore al Demanio, Attività produttive
Turismo, Beni e attività culturali e di spettacolo

CONFERENZA DELLE REGIONI
E DELLE PROVINCE AUTONOME
30 Apr 2020
Prot. n. 3445/C5DEM/C16TUR

Genova, 30/04/2020

Prot. n. FG/2020/438925

Caro Presidente,

facciamo seguito alla tua lettera del 10 febbraio 2020 prot. 719/C5DEM/C16TUR, con la quale ci avevi trasmesso la nota del 5 febbraio 2020 prot. DAR 2120 a firma del Capo del Dipartimento per gli Affari Regionali e le Autonomie.

Con la suddetta nota il DAR chiedeva di avviare una ricognizione presso le Regioni al fine di acquisire elementi conoscitivi relativi alla consistenza delle aree demaniali concedibili per finalità turistico ricreative, ai fini dell'emanazione del DPCM previsto ai sensi del comma 675, art.1, L. n. 145/2018 (Legge di Bilancio 2019).

Con successiva nota prot. n. DAR 2729 in data 14 febbraio 2020 il Ministro per gli Affari Regionali e le Autonomie Francesco Boccia aveva rinnovato la richiesta.

Nella riunione in video conferenza del 4 marzo u.s., i tecnici regionali hanno concordato la tipologia di informazioni da acquisire insieme ai funzionari del MIT e del MIBACT presenti all'incontro.

Purtroppo l'emergenza sanitaria ha rallentato il procedimento e solo oggi riusciamo ad inoltrarti i dati forniti da tutte le Regioni costiere.


Come da richiesta, ti chiediamo di voler cortesemente provvedere alla trasmissione del fascicolo direttamente all'Ufficio Legislativo del Ministero per i beni e le attività culturali e per il turismo, inviandone copia, per conoscenza, anche al Dipartimento per gli Affari Regionali e le Autonomie presso la Presidenza del Consiglio dei Ministri.

Ti ringraziamo per l'attenzione e ti salutiamo cordialmente.

Cordiali saluti.


Marco Scajola

Coordinatore Tavolo sul Demanio Marittimo Turismo



Mauro Febbo

Coordinatore della Commissione



Presidente
Stefano Bonaccini
conferenza@regioni.it



Piazza De Ferrari, 1 - 16121 Genova | Tel. 010548 5020/4340 | Fax 010 5484355
| e-mail: assessore.urbanistica@regione.liguria.it | www.regione.liguria.it



ALLEGATI:

REGIONE ABRUZZO: 1 scheda

REGIONE BASILICATA: 1 lettera, 1 scheda

REGIONE CALABRIA: 1 lettera, 1 scheda

REGIONE CAMPANIA: 1 scheda

REGIONE EMILIA ROMAGNA: 1 scheda

REGIONE FRIULI VENEZIA GIULIA: 2 schede

REGIONE LAZIO: 1 lettera, 1 determinazione

REGIONE LIGURIA: 1 scheda

REGIONE MARCHE: 1 lettera, 1 scheda

REGIONE MOLISE: 1 lettera

REGIONE PUGLIA: 1 lettera

REGIONE SARDEGNA: 2 report excel

REGIONE SICILIA: 1 lettera, 1 scheda, 1 report excel

REGIONE TOSCANA: 1 report riepilogativo, 10 schede

REGIONE VENETO: 1 mail riassuntiva/esplicativa, 8 schede comunali formato zip



CONFERENZA DELLE REGIONI
E DELLE PROVINDE AUTONOME
IL PRESIDENTE

Prot. n. 3445/C5DEM/C16TUR

Roma, 14 maggio 2020

On. Prof. Francesco Boccia
Ministro per gli Affari
Regionali e le Autonomie

e, p.c. Ai Signori Presidenti delle
Regioni e delle Province
Autonome

Dott.ssa Elisa Grande
Capo Dipartimento per gli
Affari regionali

R O M A

Illustre Ministro,

con riferimento alla Sua nota prot. DAR 0002729 P-4 37.2.12 del 14 febbraio 2020, con cui richiedeva *“la consistenza delle aree demaniali concedibili per finalità turistico ricreative”*, Le trasmetto la ricognizione svolta dal coordinamento regionale competente.

Cordiali saluti

Stefano Bonaccini

All.to: c.s.

REGIONE: ABRUZZO

NOME STRUTTURA COMPETENTE SUL DEMANIO MARITTIMO: Dipartimento Territorio – Ambiente

Servizio Pianificazione Territoriale e Paesaggio – Ufficio Demanio Marittimo

Lunghezza costa (totale)	ml. 122.715,95 (escluso aree portuali e foci fiumi/torrenti)
Superficie aree demaniali marittime (totale)	mq. 6.114.372,53
Comuni	n. 19
PDMC – Piano Demaniale Marittimo Comunale	n. 18 (1 comune è carente di area demaniale a seguito di erosione)

Lunghezza costa accessibile/balneabile/ fruibile (totale)	ml. 97.962,07
Superficie costa accessibile/balneabile/ fruibile (totale)	mq. 5.524.447,67

di cui:

Lunghezza costa di cui è previsto /possibile l'affidamento in concessione	ml. 8.564,61
Superficie costa di cui è previsto/possibile l'affidamento in concessione	mq. 451.663,45

Lunghezza costa che è previsto rimanga libera da concessioni	ml. 52.007,03
Superficie costa che è previsto rimanga libera da concessioni	mq. 2.361.998,06

Lunghezza costa attualmente in concessione	ml. 42.114,14
Superficie costa attualmente in concessione	mq. 3.015.042,41

Percentuale di spiaggia minima che deve rimanere libera 20% ai sensi della legge regionale n. 141/1997 e PDMM D.C.R. 20/4 del 24/02/2015.

NOTE ESPLICATIVE (eventuali):

- i dati sono stati forniti dai comuni costieri ed estrapolati dai Piani Demaniali Marittimi Comunali (PDMC);
- la percentuale delle aree libere fruibili e delle aree assenti per uso balneare sono stati estrapolati dai Piani Demaniali Marittimi Comunali (PDMC).



REGIONE BASILICATA

DIPARTIMENTO
INFRASTRUTTURE E
MOBILITA'
UFFICIO DEMANIO MARITTIMO

Via A. M. di Francia,40
75100 MATERA
Tel. 0835/284310
francesco.menzella@regione.basilicata.it
ufficio.demanio.marittimo@cert.regionebasilicata.it

Prot. n°51336 /24-AE

Matera, 30/03/2020

Allegato n.1

All'Ass.re Marco Scajola
Delegato dalla Commissione Ambiente ed
Energia per la materia Demanio marittimo
Regione Liguria
assessore.urbanistica@regione.liguria.it

All'Ass.re Mauro Febbo
Coordinatore Commissione Speciale Turismo e
Industria Alberghiera
Regione Abruzzo
mauro.febbo@regione.abruzzo.it

e, p. c.

Al Presidente della Conferenza Stato-Regioni
dott. Stefano Bonaccini

Al dott. Fabrizio Grauso
Capo di Gabinetto del Presidente Giunta Regionale
Regione Basilicata
fabrizio.grauso@regione.basilicata.it

All'Ass.re arch. Donatella Merra
Infrastrutture e Mobilità
Regione Basilicata
donatella.merra@regione.basilicata.it

All'ing Alberto M. Caivano
Direttore Generale Dipartimento Infrastrutture e
Mobilità
Regione Basilicata
dg.infrastrutture_mobilita@cert.regionebasilicata.it

All'arch. Antonella Belgiovine
Programmazione e infrastrutture strategiche
Direzione Generale Dip.to Infrastrutture e Mobilità
Regione Basilicata
antonella.belgiovine@regione.basilicata.it

OGGETTO: Scheda di ricognizione aree demaniali marittime concedibili per finalità turistico-ricreative.

Si fa seguito alla nota prot. n. 970/C5DEM/C16TUR del 17/02/2020 a firma del Presidente della Conferenza Stato-Regione - dott. Stefano Bonaccini -, per trasmettere scheda afferente gli elementi conoscitivi

REGIONE: BASILICATA

NOME STRUTTURA COMPETENTE SUL DEMANIO MARITTIMO:

REGIONE BASILICATA – UFFICIO DEMANIO MARITTIMO

Lunghezza costa (totale)	m 61.760
Superficie aree demaniali marittime (totale)	mq 7.977.007

-----*****-----

Lunghezza costa accessibile/balneabile/ fruibile (totale)	m 36.904
Superficie costa accessibile/balneabile/ fruibile (totale)	mq 2.714.139

di cui:

Lunghezza costa di cui è previsto /possibile l'affidamento in concessione	m 17.203
Superficie costa di cui è previsto/possibile l'affidamento in concessione	mq 1.279.187

Lunghezza costa che è previsto rimanga libera da concessioni	m 11.071
Superficie costa che è previsto rimanga libera da concessioni	mq 814.242

Lunghezza costa attualmente in concessione	m 8.630
Superficie costa attualmente in concessione	mq 620.710

Percentuale di spiaggia che deve rimanere libera

ai sensi della legge regionale n. /

NOTE ESPLICATIVE : Si precisa che non essendoci previsioni nei piani di utilizzo delle aree potenzialmente concedibili, la lunghezza e la superficie di costa libera da concessioni, è stata determinata in base ad una quota percentuale rilevata sulle aree demanio marittimo, già oggetto di pianificazione.



REGIONE CALABRIA
DIPARTIMENTO
URBANISTICA E BENI CULTURALI

Settore 2
Demanio Marittimo e Contratti di Fiume e di Costa

Prot. Siar n. 122249 del 30.03.2020

Alla **REGIONE LIGURIA**
COORDINAMENTO TECNICO
DEMANIO MARITTIMO
demanio@regione.liguria.it
corinna.artom@regione.liguria.it
protocollo@pec.regione.liguria.it
laura.cevasco@regione.liguria.it

Alla **CONFERENZA DELLE**
REGIONI E PROVINCE
AUTONOME
conferenza@pec.regioni.it

Al **MINISTERO PER I BENI E LE**
ATTIVITA' CULTURALI E PER
IL TURISMO
UFFICIO LEGISLATIVO
mbac-udcm.ufficiolegislativo@
mailcert.beniculturali.it

e p.c. Alla **REGIONE CALABRIA**
DIPARTIMENTO URBANISTICA
E BENI CULTURALI
dipartimento.urbanisticabbcc@
pec.regione.calabria.it

Oggetto: Legge 30 dicembre 2018, n° 145 – Adempimenti DPCM – Ricognizione delle aree demaniali marittime - **Trasmissione dati.**

Con riferimento all'oggetto, per i successivi adempimenti di competenza, si trasmette l'allegata Scheda di ricognizione riportante i dati delle aree demaniali della Regione Calabria.

Cordiali saluti.

IL FUNZIONARIO
Geom. Giancarlo BALDO

IL DIRIGENTE DEL SETTORE
Ing. Pasquale CELEBRE

REGIONE CALABRIA

NOME STRUTTURA COMPETENTE SUL DEMANIO MARITTIMO: Settore "Demanio Marittimo e Contratti di Fiume e di Costa" del Dipartimento "Urbanistica e Beni Culturali".

Lunghezza costa (totale)	m 800.000
Superficie aree demaniali marittime (totale)	mq

-----*****-----

Lunghezza costa accessibile/balneabile/ fruibile (totale)	m 697.485
Superficie costa accessibile/balneabile/ fruibile (totale)	mq 40.033.167

di cui:

Lunghezza costa di cui è previsto /possibile l'affidamento in concessione	m 149.106
Superficie costa di cui è previsto/possibile l'affidamento in concessione	mq 6.657.539

Lunghezza costa che è previsto rimanga libera da concessioni	m 452.512
Superficie costa che è previsto rimanga libera da concessioni	mq 29.184.590

Lunghezza costa attualmente in concessione	m 95.857
Superficie costa attualmente in concessione	mq 4.102.757

Percentuale di spiaggia che deve rimanere libera **30%** ai sensi della legge regionale n. 17 / 2005

NOTE ESPLICATIVE (eventuali):

La Regione Calabria – per il tramite delle preposte strutture del Settore 2 "Demanio Marittimo e Contratti di Fiume e di Costa" del Dipartimento "Urbanistica e Beni Culturali" - ha avviato la ricognizione attivando le Amministrazioni comunali competenti in materia di demanio marittimo con **nota prot. SIAR n. 103170 del 09/03/2020** (a seguito dell'apposita video-conferenza del Coordinamento delle Regioni in tema di demanio

marittimo, tenutasi in data 04/03/2020, da cui sono scaturite le indicazioni tecniche/metodologiche da adottare per la ricognizione di che trattasi e, successivamente alla quale, con mail del 05/03/2020, è stata redatta e trasmessa a tutte le Regioni la presente Scheda di ricognizione dati), richiedendo che fossero trasmessi i dati relativi alla ricognizione di che trattasi attraverso la stima di massima del macro-dato relativo alle:

- aree concedibili ad uso turistico ricreativo;
- aree attualmente in concessione ad uso turistico ricreativo;
- aree che è previsto rimangano libere da concessioni ad uso turistico ricreativo.

Le competenti strutture del Settore regionale, già dal 10/03/2020 sono state impegnate, nel frattempo, ad adempiere a quanto richiesto per la ricognizione di che trattasi, lavorando, tra l'altro, a pieno regime quasi esclusivamente in smart working a causa delle note vicende sanitarie legate al Covid-19 e procedendo ad effettuare una propria autonoma valutazione dei dati richiesti, parallelamente all'attività delle Amministrazioni comunali.

Alla data odierna, rispetto ai 116 Comuni costieri della Regione (di cui 54 dotati dello strumento di programmazione del Piano Comunale di Spiaggia), soltanto n° 11 Comuni costieri (probabilmente anche a causa delle note vicende sanitarie legate al Covid-19) hanno dato riscontro alla predetta nota prot. SIAR n. 103170/2020 trasmettendo la ricognizione richiesta, mentre i restanti Comuni costieri non hanno fornito alcun riscontro.

Per quanto sopra, i macro-dati in questione sono stati sostanzialmente stimati dalle competenti strutture del Settore regionale, nel rispetto dei seguenti indicazioni:

- il dato è richiesto per fronte libero (ml) e superficie libera (mq);
- le aree concedibili sono al netto delle aree:
 - a) già in concessione (per qualunque tipologia d'uso);
 - b) indisponibili (zone a picco sul mare, scogliere, le foci di fiumi, torrenti e acque pubbliche, interdette alla balneazione, le altre aree interdette alla balneazione, le zone archeologiche, SIC, ZPS le zone non raggiungibili dalla viabilità pubblica e/o sprovviste di infrastrutture a rete (luce, acqua, fogna), porti e zone di competenza dell'Autorità di Sistema Portuale ovvero aree sottoposte a qualunque altro tipo di vincolo e non concedibili);
 - c) destinate a spiaggia libera del 30%, come previsto dalla normativa regionale.
- la stima di massima del macro-dato è stata desunta principalmente con il supporto e le funzionalità del SID (anche per i Comuni dotati di PCS), tenuto conto che le strutture preposte hanno lavorato quasi esclusivamente in smart working a causa delle note vicende sanitarie legate al Covid-19.

REGIONE: Campania

NOME STRUTTURA COMPETENTE SUL DEMANIO MARITTIMO: Staff501292

Lunghezza costa (totale)	MI 480.000 ¹
Superficie aree demaniali marittime (totale)	Mq 9.740.00

-----*****-----

Lunghezza costa accessibile/balneabile/ fruibile (totale)	MI 275.000 ²
Superficie costa accessibile/balneabile/ fruibile (totale)	Mq 5.500.000

di cui:

Lunghezza costa di cui è previsto/possibile l'affidamento in concessione	MI 192.500 ³
Superficie costa di cui è previsto/possibile l'affidamento in concessione	Mq 3.850.000

Lunghezza costa che è previsto rimanga libera da concessioni	MI 82.500
Superficie costa che è previsto rimanga libera da concessioni	Mq 1.650.000

Lunghezza costa attualmente in concessione	MI 250.000
Superficie costa attualmente in concessione	Mq 5.000.000 ⁴

REGIONE: EMILIA – ROMAGNA – MAPPATURA AREE DEMANIALI IN CUI SONO POSSIBILI NUOVE CONCESSIONI DI NATURA TURISTICO - RICREATIVA

RIEPILOGO

Lunghezza costa (totale)	KM 135
Superficie aree demaniali marittime (totale)	DATO NON DISPONIBILE

-----*****-----

Lunghezza costa accessibile/balneabile/ fruibile (totale)	KM 112 DISPONIBILI (AL NETTO DI SBOCCHI A FIUME, e DARSENE) KM 108 ADIBITI ALLA BALNEAZIONE
Superficie costa accessibile/balneabile/ fruibile (totale)	DATO NON DISPONIBILE

di cui:

Lunghezza costa di cui è previsto /possibile l'affidamento in concessione	ML 1.068
Superficie costa di cui è previsto/possibile l'affidamento in concessione	MQ 92.712

Lunghezza costa che è previsto rimanga libera da concessioni	L'OBIETTIVO E' IL RAGGIUNGIMENTO DI UN 20% DELLA LUNGHEZZA DELLA LINEA DI COSTA
Superficie costa che è previsto rimanga libera da concessioni	DATO NON DISPONIBILE

Lunghezza costa attualmente in concessione	DATO NON DISPONIBILE
Superficie costa attualmente in concessione	DATO NON DISPONIBILE

Percentuale di spiaggia che deve rimanere libera OBIETTIVO DA RAGGIUNGERE 20% DELLA LUNGHEZZA DELLA LINEA DI COSTA (AL NETTO DELLE AREE SOTTOPOSTE A TUTELA) ai sensi della delibera di consiglio regionale 468/2003

REGIONE AUTONOMA FRIULI VENEZIA GIULIA

DEMANIO MARITTIMO STATALE TURISTICO RICREATIVO

Totale aree classificate come turistico ricreativo da PUD

Comune	
Duino-Aurisina	100.373
Grado	474.435
Lignano Sabbiadoro	1.363.252
Monfalcone	85.332
Muggia	48.869
Staranzano	65.855
Trieste	90.153
Totale regionale	2.228.269 mq

di cui:

Aree già concesse	1.697.462 mq
Aree ancora concedibili*	530.807 mq

*aree già direttamente gestite dai Comuni a libera fruizione, o aree residuali a basso interesse economico.

Ulteriori aree demaniali da PUD non ricomprese in quelle sopra:

Aree libere** **262.727 mq**

**Aree per le quali non è prevista alcuna infrastrutturazione.

Sono aree di difficile accessibilità o di rilevante infrastruttura a valenza pubblica come le passeggiate a mare.

Nota: Non sono ricomprese nel computo le aree libere interessate da vincoli ambientali, e pertanto non disponibili per le concessioni come riserve naturali, parchi di interesse storico, ambientale, ecc.

REGIONE: FRIULI VENEZIA GIULIA

NOME STRUTTURA COMPETENTE SUL DEMANIO MARITTIMO: SERVIZIO DEMANIO

Direzione Centrale Patrimonio, Demanio, Servizi generali e Sistemi informativi

Corso Cavour 1, Trieste

Servizio Demanio

Lunghezza costa (totale)	dato poco significativo, il FVG ha sia spiagge sabbiose molto ampie, che rocciose strette o a strapiombo.
Superficie aree demaniali marittime (totale) – solo a destinazione turistico ricreativa	mq 2.490.996

-----*****-----

Lunghezza costa accessibile/balneabile/ fruibile (totale)	vedi sopra
Superficie costa accessibile/balneabile/ fruibile (totale)	mq 2.490.996

di cui:

Lunghezza costa di cui è previsto /possibile l'affidamento in concessione	vedi sopra
Superficie costa di cui è previsto/possibile l'affidamento in concessione	mq 2.228.269

Lunghezza costa che è previsto rimanga libera da concessioni	vedi sopra
Superficie costa che è previsto rimanga libera da concessioni*	mq 262.727

Lunghezza costa attualmente in concessione	vedi sopra
Superficie costa attualmente in concessione	mq 1.679.462

Lunghezza costa attualmente in concessione	vedi sopra
Superficie costa da concedere in concessione**	mq 530.807

Percentuale di spiaggia che deve rimanere libera ai sensi della legge regionale n. /

NOTE ESPLICATIVE (eventuali):

*Aree per le quali non è prevista alcuna infrastrutturazione. Sono aree di difficile accessibilità o di rilevante infrastruttura a valenza pubblica come le passaggiate a mare.

** Aree già direttamente gestite dai Comuni a libera fruizione, o aree residuali a basso interesse economico.

Nota: Non sono ricomprese nel computo le aree libere interessate da vincoli ambientali, e pertanto non disponibili per le concessioni come riserve naturali, parchi di interesse storico, ambientale, ecc.

Trieste, 27 marzo 2020



Direzione: SVILUPPO ECONOMICO, ATTIVITA' PRODUTTIVE E LAZIO CREATIVO

Area: ECONOMIA DEL MARE

DETERMINAZIONE

N. G07896 del 21/06/2018

Proposta n. 10068 del 19/06/2018

Oggetto:

Adozione tabella ricognitiva della linea di costa denominata "Quota di linea di costa di riserva degli arenili" integrazione e modifiche all'allegato 1 della Determinazione regionale n. G07750 del 01.06.2017. Ex art. 7, comma 5 l.r. 26 giugno 2015, n.8.

Proponente:

Estensore	GENTILE SILVIA	_____
Responsabile del procedimento	LORETI RENATO	_____
Responsabile dell' Area	G.M. IADAROLA	_____
Direttore Regionale	R. BELLOTTI	_____
Protocollo Invio		_____
Firma di Concerto		_____

Oggetto: Adozione tabella ricognitiva della linea di costa denominata “*Quota di linea di costa di riserva degli arenili*” integrazione e modifiche all’allegato 1 della Determinazione regionale n. G07750 del 01.06.2017. Ex art. 7, comma 5 l.r. 26 giugno 2015, n.8.

**IL DIRETTORE DELLA DIREZIONE REGIONALE
PER LO SVILUPPO ECONOMICO, LE ATTIVITA' PRODUTTIVE E LAZIO CREATIVO**

SU PROPOSTA del Dirigente dell’Area “*Economia del Mare*”;

VISTI:

- lo Statuto della Regione Lazio;
- la legge regionale 18 febbraio 2002, n. 6 “Disciplina del sistema organizzativo della Giunta e del Consiglio e disposizioni relative alla dirigenza e al personale regionale” e successive modificazioni;
- il Regolamento regionale 6 settembre 2002, n. 1 “Regolamento di Organizzazione degli uffici e dei servizi della Giunta regionale” e successive modificazioni, con particolare riferimento al Regolamento regionale 26 giugno 2013, n.11 con il quale sono state ridefinite le competenze e le denominazioni di alcune direzioni regionali;
- la D.G.R. n.90 del 30/04/2013 con cui è stato conferito l’incarico di Direttore della Direzione Regionale “*Attività Produttive*” alla Dr.ssa Rosanna Bellotti;

VISTO l’Atto di Organizzazione n. G 09750 del 01.09.2016, concernente: conferimento di incarico di dirigente dell’Area “*Economia del Mare*” della Direzione regionale “*Sviluppo Economico e Attività Produttive*” alla Dr.ssa Iadarola Grazia Maria;

VISTO il Decreto del Presidente del Consiglio dei Ministri del 21 dicembre 1995, con il quale erano state identificate le aree sulle quali non si applica la delega alle regioni;

VISTO il Decreto legislativo 28 maggio 2010, n. 85, Attribuzione a comuni, province, città metropolitane e regioni di un proprio patrimonio, in attuazione dell’articolo 19 della legge 5 maggio 2009, n. 42;

VISTA la l.r. 26 giugno 2016, n. 8 avente ad oggetto: Disposizioni relative all’utilizzazione del demanio marittimo per finalità turistico-ricreative. Modifiche alla legge regionale 6 agosto 2007 n. 13, concernente l’organizzazione del sistema turistico laziale e ss.mm. e ii.;

VISTO in particolare l’articolo 7, comma 5, della suddetta legge regionale con la quale è stato stabilito che i Comuni sono tenuti a riservare alla pubblica fruizione una quota pari ad almeno al 50 per cento dell’arenile di propria competenza;

VISTO il Regolamento Regionale 12 agosto 2016 n. 19, concernete la “disciplina delle diverse tipologie di utilizzazione delle aree demaniali marittime per finalità turistico-ricreative”;

VISTA la Determina regionale n. G13572 del 17.11.2016, con la quale è stato preso atto della tabella denominata “Quota di riserva degli arenili” riepilogativa delle misurazioni della linea di costa rilevate dal gruppo di lavoro costituito con determinazione del 6 aprile 2016, n. G03328;

VISTA la Determina regionale del 01.06.2017 n. G07750, con la quale si è preso atto della tabella denominata “Quota di linea di costa di riserva degli arenili” aggiornata sulla base dei dati trasmessi dai Comuni, e nella quale è stata inserita la quota percentuale di arenile di competenza in cui gli stessi possono rilasciare concessioni demaniali marittime con finalità turistico-ricreative;

VISTA la nota del Comune di Fiumicino del 17.07.2017, con cui ha comunicato che dopo alcune verifiche compiute presso l'Autorità Portuale di Civitavecchia, Fiumicino e Gaeta, ha ritenuto opportuno aggiornare i propri dati concernenti lo sviluppo in metri lineari della linea di costa;

VISTA l'e-mail del Municipio X di Roma Capitale del 9 novembre 2017, con cui è stato comunicato che nella tabella allegata alla Determinazione regionale n. G07750/2017, sono state, erroneamente, elencate n. 5 aree demaniali riservate a Enti Statali /Forze Armate, ovvero, oltre alle quattro Basi Militari (corrispondenti allo stabilimento balneare denominato Unità Logistica Difesa, allo stabilimento balneare denominato Lido Azzurro, lo stabilimento balneare denominato Le Ancore - CRDD Marina Militare, e lo stabilimento balneare noto come Lido del Finanziere), anche lo stabilimento balneare della Ministero Marina Mercantile (ora denominato "la Spiaggia di Bettina");

CONSIDERATO che la tabella allegata alla suddetta Determinazione Regionale n. G07750/2017 è stata redatta sulla base del DPCM 21.12.1995, con il quale sono state identificate le aree demaniali marittime di competenza esclusiva dello Stato, e dove lo stabilimento balneare del Ministero Marina Mercantile ubicato tra l'ex complesso denominato "Maresole" e il CRAL A.C.I., risultava essere sottratto alla competenza degli Enti locali con la seguente motivazione "*Area per eventuale consegna al Corpo delle Capitanerie di Porto per fini istituzionali*";

PRESO ATTO della rinuncia alla suddetta concessione demaniale marittima, fatta dal Sig. Di Gennaro Girolamo in qualità di rappresentante pro-tempore dalla "Soc. di consumo Circolo Ricreativo Ministero Marina Mercantile" a favore della Soc. "Il Corallo" r.l;

PRESO ATTO che il suddetto trasferimento di concessione è stato sottoscritto presso la competente Capitaneria di Porto di Roma in data 15 settembre 1998, ovvero successivamente al DPCM del 21 dicembre 1995, e comunque prima dell'attuazione del decentramento amministrativo ex Decreto legislativo 28 maggio 2010, n. 85 "*Attribuzione a comuni, province, città metropolitane e regioni di un proprio patrimonio, in attuazione dell'articolo 19 della legge 5 maggio 2009, n. 42*" (G.U. n°134 del 11 giugno 2010) ;

PRESSO ATTO che l'area in questione non è stata inserita nell'elenco dei beni esclusi oggetto di trasferimento di cui al succitato Decreto legislativo n°85/2010, per cui l'area in argomento risulta stralciata dalla competenza statale;

PRESO ATTO altresì, che attualmente l'area in questione corrisponde allo stabilimento balneare denominato "La Spiaggia di Bettina" la cui titolarità è in capo alla Società Corallo beach s.r.l.;

CONSIDERATO che l'inserimento della suddetta area nella tabella denominata "Quota di linea di costa di riserva degli arenili", allegata alle Determinazioni regionali succitate n. G13572/2016 e n. G07750/2017, tra le aree escluse dalla delega, implica di fatto, la sottrazione di un tratto di arenile pari a 87,85 ml. del fronte mare occupato da concessioni turistico-ricreative la cui competenza è in capo al Municipio X di Roma Capitale;

VISTA la comunicazione del Comune di Fondi prot. n. 27275 del 30.04.2018, con la quale è stata trasmessa la scheda riepilogativa concernente la quota di riserva degli arenili riferita al 31 dicembre 2017;

VISTA la successiva scheda di rettifica inviata dal Comune di Fondi in data 18.05.2018 con la quale è stata modificava la precedente scheda trasmessa in data 30.04.2018;

PRESO ATTO che dai dati sopra comunicati risulta che nel corso dell'anno 2017 il Comune di Fondi ha rilasciato nuove concessioni demaniali marittime modificando di fatto la quota di arenile destina alla libera fruizione relativa all'anno 2016;

VISTA la nota del Comune di Terracina prot. n. 30355 del 15 maggio 2018, con cui ha comunicato "...che i dati trasmessi da questo Ufficio Demanio Marittimo, con e-mail del 18.04.2017 e confermati con successiva e-mail in data 05.05.2017, necessitano di essere corretti, in conseguenza dell'avvenuto accertamento di mero errore materiale riportato nelle schede di cui agli allegati A) e B)..." ed ha trasmesso gli allegati A) e B) contenenti i dati aggiornati/rettificati chiedendo "...la modifica della Determinazione G07750/2017...";

VISTA la nota del Comune di Terracina prot. n. 32598 del 23 maggio 2018, con cui, oltre a precisare alcuni punti della propria nota prot. n. 30355 del 15 maggio 2018, ha provveduto a dare informazioni in merito al contenuto delle concessioni oggetto di riesame;

VISTA l'e-mail del 01 giugno 2018 prot. n. 325957, con cui il Comune di Terracina, a seguito dell'incontro tenutosi in data 28 maggio 2018 presso gli uffici regionali, ha comunicato i nuovi dati che modificano quelli contenuti nell'Allegato A) sopra citato, in particolare per quanto concerne i 333 ml. relativi alla "Linea di costa prospiciente le concessioni di cui all' art. 9 del Regolamento Regionale n. 19/2016";

RITENUTO pertanto opportuno procedere, per quanto concerne Roma Capitale – Municipio X, all'aggiornamento/modifica dei dati riportati nella tabella denominata "Quota di linea di costa di riserva degli arenili" allegata alle Determinazioni regionale n. G13572/2016 e n. G07750/2017, come indicato nella tabella "**Allegato1**" che fa parte integrante del presente provvedimento, in quanto, come sopra esposto, lo stabilimento balneare del Ministero Marina Mercantile (attualmente denominato "La Spiaggia di Bettina") ubicato tra l'ex complesso denominato "Maresole" e il CRAL A.C.I., è stato sottratto alla competenza statale;

RITENUTO altresì utile procedere per quanto concerne i Comuni di Fiumicino, Terracina e Fondi, all'aggiornamento/modifica dei dati riportati nella tabella denominata "Quota di linea di costa di riserva degli arenili" allegata alla Determinazione regionale n. G07750/2017, come indicato nella tabella "**Allegato1**" che fa parte integrante del presente provvedimento;

CONSIDERATO che con la Determinazione regionale n. G07750/2017, si è ritenuto opportuno stabilire che nel caso in cui il Comune, nel corso dell'anno, accerti eventuali errori, può in autotutela procedere alla modifica del dato, dandone comunicazione alla competente Direzione, e che tale condotta dovrà essere tenuta anche nel caso di rilascio di nuove concessioni;

TENUTO CONTO che le situazioni sopra esposte, relative ai comuni Roma Capitale – Municipio X, Fiumicino, Terracina e Fondi, hanno evidenziato delle significative integrazioni/modifiche alla linea di costa ovvero a quanto indicato nella tabella allegata alla Determinazione n. G07750/2017, e che quindi risulta utile, al fine della trasparenza e della semplificazione, riadottare la "nuova" tabella ricognitiva della linea di costa;

RITENUTO quindi, opportuno riadottare la nuova tabella denominata "Quota di linea di costa di riserva degli arenili" (**Allegato1**) che fa parte integrante del presente provvedimento, sostitutiva della tabella allegata alla Determinazione regionale n. G07750/2017;

RITENUTO altresì opportuno confermare che nel caso in cui il Comune accerti, successivamente al presente provvedimento, eventuali errori/modifiche della linea di costa, lo stesso procederà alla modifica del dato attraverso atto formale, dandone comunicazione alla competente Direzione. Tale procedura dovrà essere seguita anche nel caso di rilascio di nuove concessioni;

per quanto sopra esposto

DETERMINA

che le premesse costituiscono parte integrante del presente provvedimento;

- di procedere, per quanto concerne Roma Capitale – Municipio X, all'aggiornamento/modifica dei dati riportati nella tabella denominata "Quota di linea di costa di riserva degli arenili" allegata alle Determinazioni regionale n. G13572/2016 e n. G07750/2017, come indicato nella tabella "Allegato1" che fa parte integrante del presente provvedimento, in quanto, come sopra esposto, lo stabilimento balneare del Ministero Marina Mercantile (attualmente denominato "La Spiaggia di Bettina") ubicato tra l'ex complesso denominato "Maresole" e il CRAL A.C.I., è stato sottratto alla competenza statale;
- di procedere, per quanto concerne i Comuni di Fiumicino, Terracina e Fondi, all'aggiornamento/modifica dei dati riportati nella tabella denominata "Quota di linea di costa di riserva degli arenili" allegata alla Determinazione n. G07750/2017, come indicato nella tabella "Allegato1" che fa parte integrante del presente provvedimento;
- di opportuno riadottare la nuova tabella denominata "Quota di linea di costa di riserva degli arenili" (Allegato1) che fa parte integrante del presente provvedimento, sostitutiva della tabella allegata alla Determinazione regionale n. G07750/2017;
- di confermare che nel caso in cui il Comune accerti, successivamente al presente provvedimento, eventuali errori/modifiche della linea di costa, lo stesso procederà alla modifica del dato attraverso atto formale, dandone comunicazione alla competente Direzione. Tale procedura dovrà essere seguita anche nel caso di rilascio di nuove concessioni.

La presente determinazione sarà pubblicata sul Bollettino Ufficiale Telematico della Regione Lazio, sul Portale OPEN DATA LAZIO - categoria Attività Produttive - <http://dati.lazio.it> e sul Portale afferente alla Direzione regionale per lo Sviluppo Economico e le Attività Produttive e Lazio Creativo – Area Economia del Mare http://www.regione.lazio.it/ri_attivitaproduttive/?vw=contenutidetail&id=95.

Il Direttore Regionale
Rosanna Bellotti

L.R. 26 Giugno 2015, n. 8 - Regolamento Regionale 12 agosto 2016 n. 19 - Quota di linea di costa di riserva degli arenili											All. 1		
COMUNI	X costa fittizia a ridosso di opere antropiche	Costa naturale basata			D TOTALE (X+A+B+C)	E Linea di costa delle aree sottinte alla delega riservata a Enti Statali/Forze Armate (DF-DM 21,12,95). La fruizione dei dati riportati nella colonna "D" con quelli riportati nella colonna "E" è riferibile alla Marina militare	F Linea di costa riferita agli Arenili dipendenti dalla linea di costa degli Arenili riferiti nella colonna "D" con quelli riportati nella colonna "E"	G EPK della linea di costa degli Arenili da riservare alla pubblica fruizione	H Fronte mare occupato da presedimenti di cui all'art. 9 del Regolamento Regionale n. 19/2016	I Linea di costa computabile ai fini della linea di costa****	L Parte riservata ai Comuni	M Arenili di competenza del Comune in cui è possibile derogare al principio di inalienabilità dei beni demaniali di cui all'art. 1 comma 2 del Reg. Regionale n.19/2016	Quota percentuale della linea di costa assegnata ai Comuni beneficiari delle concessioni
		A Chiusoia	B Rocciosa	C Sabbiosa									
MONTALTO DI CASTRO	122	0	0	17.604	17.726	175	17.551	8.776	2.279	0 n.f.	8	6.502	37,05%
TARQUINIA	344	0	903	18.285	19.532	1.749	17.783	8.892	1	2.316	78 n.f.	6.496	36,83%
CIVITAVECCHIA	333	108	5.674	2.517	8.632	0	8.632	4.293	3	2.046	205	2.042	23,66%
SANTA MARINELLA	1.167	3.604	1.364	11.774	17.908	1.390	16.518	8.622	2.095	111 n.f.	2.635	6.416	38,84%
CERVETERI	2	0	128	4.171	4.301	748	3.553	1.776	521	0	0	1.255	35,32%
LADISPOLI	887	75	438	7.715	9.115	0	9.115	4.558	2.252	25,5 n.f.	199,0	2.281	25,02%
FIUMICINO	5	1.259	0	20.691	21.950	1.802	20.148	10.074	7.091	427	60	2.556	12,69%
ROMA (Municipio X)	100	0	0	16.722	16.822	7	16.815	8.315	6.554	6.710	0	-156	-1,19%
POMEZIA	0	0	8.850	8.850	8.850	534	8.315	4.158	2.143	119	0,0	1.896	22,80%
ARDEA	0	0	8.949	8.949	8.949	0	8.949	4.474	3.157	58	0,0	1.245	13,91%
ANZIO	124	0	229	12.209	12.562	0	12.562	6.281	5.981	0 n.f.	248	300	2,39%
NETTUNO	596	0	0	12.710	13.306	10.032	3.274	1.637	2.010	0	0,0	-373	-11,39%
LATINA	771	0	0	12.192	12.963	3.571	9.392	4.696	1.598	40	0	3.058	32,56%
SABAUDIA	0	0	0	18.461	18.461	155	18.306	9.153	2.735	0 n.f.	1.025	6.418	35,06%
SAN FELICE CIRCEO	11	1.398	197	4.537	6.249	0	6.249	3.125	3.071	14	70	54	0,86%
TERRACINA	321	0	0	11.777	12.098	0	12.098	6.341	6.109	0	0	162	1,34%
FONDI	135	0	0	9.549	9.683	0	9.683	4.842	2.825	5	0	2.012	20,77%
SPERLONGA	181	0	5.788	5.969	5.969	0	5.969	2.985	3.858	28 n.f.	139,0	-901	-15,09%
ITRI	51	0	88	139	139	0	139	69,6	0	0	0	69,6	50,00%
GAETA	0	33	5.891	5.924	5.924	81	5.842	2.921	2.198	164 n.f.	177	559	9,57%
FORMIA	450	48	200	6.352	7.050	0	7.050	3.525	2.137	28 n.f.	248,0	1.360	19,29%
MINTURNO	49	0	0	6.278	6.327	0	6.327	3.163	3.527	30	0	-394	-6,23%
PONZA	8	975	1.178	3.819	5.980	0	5.980	3.523	0	0	0	2.990	50,00%
VENTOTENE	0	2.671	449	3.120	3.120	0	3.120	1.560	0	0 n.f.	20,0	1.560	50,00%

**** dato depurato dai metri lineari di costa artificiale fruibile per l'utilizzo turistico-ricreativo attraverso concessioni ovvero in caso di libera fruizione e non fruibile.

1) Il dato comprende i 16,14 ml in concessione allo stabilimento "La Villetta" e precedentemente conteggiato nella Linea di Costa artificiale.

2) Il valore è comprensivo della linea di costa (4.627,64 ml) relativa alla località "La Frasca" la cui competenza è in capo all'Autorità Portuale Civitavecchia.

3) Il dato comprende i 1.080 ml, già conteggiati ad altra concessione (c.d.m. n. 17/2009) e inseriti nella costa artificiale.

4) Il dato comprende i 363 ml della costa artificiale e destinati alla libera fruizione.

5) Il dato è stato comunicato dal Comune di Fiumicino e comprende i 85,36 ml. relativi ad una parte della linea di costa al confine nord.

6) Il dato è variato perché la linea di costa ricade interamente all'interno della concessione del porto turistico.

7) Il valore comprende la linea di costa (3.217) relativa alla "Tenuta di Castel Porziano riservata alla Presidenza della Repubblica. Al dato, inoltre, sono stati sottratti ml. 88, dell'ex stabilimento balneare Ministero Marina Mercantile, e che attualmente corrispondono allo stabilimento denominato "La Spiaggia di Bettina" e quindi già conteggiati nel fronte mare occupato da concessioni (colonna "H").

8) Il valore comprende la linea di costa (1.517) relativa alla porzione della Tenuta di Castel Porziano destinata al pubblico uso e attualmente gestita da Roma Capitale - Municipio X, giusta convenzione del 14 luglio 1965 n. 50213.

9) Il dato è variato, perché il fronte mare delle concessioni art.9 Reg. Reg. n.19/2016 sono stati già conteggiati nel fronte mare.

10) Il dato deriva dalla somma dei ml.1718 (dato comunicato dal Comune di Nettuno a seguito di rilievi topografici) e dai 292 ml. delle Stab. Tirrena ceduti dal Comune di Anzio nel 2017. Il dato, inoltre, è comprensivo dei 97 ml. di costa artificiale già conteggiato nella concessione "La Quiete".

11) Il dato comprende i ml. 485,85 relativo ad alcuni tratti di costa fittizia retrostante opere antropiche-opere portuali.

12) Il dato comprende ml. 49 già conteggiato ad altra concessione e inseriti erroneamente nella costa artificiale.

13) Il dato è stato implementato degli ulteriori 146 ml. della costa artificiale e destinati alla libera fruizione.

14) ai dati precedenti sono stati sottratti 263 ml. perché in parte già conteggiato in altre concessioni e in parte ubicato in zona rocciosa e non fruibile ai fini turistico-ricreativi.

15) Il dato comprende i 2.120 ml occupati dalle nuove concessioni che il Comune ha rilasciato.

16) il dato comprende i 533 ml. della costa artificiale e destinati alla libera fruizione.



DIREZIONE REGIONALE PER LO SVILUPPO ECONOMICO E LE ATTIVITÀ PRODUTTIVE
AREA ECONOMIA DEL MARE

PEC: areaeconomiamare@regione.lazio.legalmail.it

Regione Liguria
- Dipartimento Territorio, Ambiente,
Infrastrutture e Trasporti
- Vice Direzione Generale Territorio
- Settore Tutela del paesaggio, demanio
marittimo ed attività estrattive

c.a. Dott.ssa Corinna Artom
Via Fieschi, 15
16121 - GENOVA
PEC protocollo@pec.regione.liguria.it

OGGETTO: Concessioni demaniali marittime con finalità turistico ricreative. Adempimenti legge bilancio 2019.

Con riferimento a quanto in oggetto e riscontrando la nota Prot. n. 970/C5DEM/CI6TUR a firma del Presidente della Conferenza delle Regioni e delle Province autonome, Stefano Bonaccini, si rappresenta quanto segue.

La legge regionale n. 8/2015, modificativa della legge regionale 6 agosto 2007, n. 13, all'articolo 7 commi 1 e 5, ha stabilito che: *“I comuni sono tenuti a riservare alla pubblica fruizione una quota pari ad almeno il 50 per cento dell'arenile di propria competenza. In caso di mancato rispetto di tale quota, il comune non può rilasciare nuove concessioni demaniali marittime e stabilisce, nell'ambito del PUA, le modalità ed i criteri attraverso i quali raggiunge la quota suddetta”*.

Con il Regolamento Regionale 12 agosto 2016 n. 19, concernente la *“disciplina delle diverse tipologie di utilizzazione delle aree demaniali marittime per finalità turistico-ricreative”*, è stato previsto quanto segue:

Art. 1 comma 2:

a) per pubblica fruizione, la tipologia di utilizzo del demanio marittimo relativa alle spiagge libere e alle spiagge libere con servizi;

b) per arenile di competenza dei comuni, lo sviluppo lineare della costa ricadente nei confini del comune in cui quest'ultimo, o altro ente pubblico titolato, può rilasciare concessioni demaniali marittime con finalità turistico ricreative ovvero stipulare una convenzione ai sensi dell'articolo 7, comma 1, lettera b) del presente regolamento, con esclusione dei tratti di arenile non accessibili al pubblico uso;

c) per fronte mare, l'indicazione in metri lineari della linea di riva”.

Art. 2 comma 1:

“Ai sensi dell'articolo 7, comma 5, della l.r. 8/2015, i comuni riservano alla pubblica fruizione una quota pari ad almeno il 50 per cento dei metri lineari dell'arenile di propria competenza per il cui calcolo si fa riferimento alla linea di costa bassa così come definita sulla base dell'accordo di Partenariato Pubblico tra l'Amministrazione regionale e la Marina Militare di cui alla D.G. GI 1507 del 25 settembre 2015”.

Art. 9, comma 6 :

“ Ai fini del calcolo della quota di arenile da riservare alla pubblica fruizione di cui all’Art. 2, comma 1 del presente Regolamento, i Comuni non devono tener conto dei metri lineari di fronte mare delle aree in concessione ...”.

Come previsto dall’articolo 2 comma 1 del suddetto Regolamento, la Regione ai fini del calcolo della percentuale da riservare alla pubblica fruizione ovvero una quota pari ad almeno il 50 per cento dell’arenile di propria competenza si è avvalsa dell’accordo di Partenariato Pubblico tra l’Amministrazione regionale e la Marina Militare.

Sulla base di tale accordo è stato elaborato, dalla ex Direzione regionale Risorse Idriche e Difesa del Suolo, Area Difesa della Costa in collaborazione con l’Istituto Idrografico della Marina Militare, il Rapporto Tecnico sul tracciamento della Linea di Costa Marina da ortofoto (AGEA 2014).

I dati sono stati lavorati da un gruppo di lavoro regionale, e riportati nella tabella riepilogativa denominata: “Quota di riserva degli arenili”, che costituisce l’allegato “I” alla Determinazione Dirigenziale G13572 del 17/11/2016, di presa d’atto delle risultanze del Gruppo di lavoro, successivamente modificata/integrata, come da ultimo riadottata con Determinazione G07896 del 21/06/2018, che si allega in copia alla presente nota.

La scheda, articolata per ciascuno dei 24 Comuni costieri, è stata elaborata interpolando i dati relativi:

- alla tabella della linea di Costa allegata al Rapporto Tecnico sul tracciamento della Linea di Costa, elaborato sulla base dell’Accordo di partenariato pubblico tra la Marina Militare e l’Amministrazione Regionale (colonne “A” “B” “C” e il totale “D” della tabella);
- alle aree sottratte dalla delega e riservate a Forze Armate e Enti statali (colonna “E” della tabella).
- al fronte mare contenuti nell’Albo della Concessioni demaniali marittime per finalità turistico ricreative. (colonna “H” della tabella).
- alla linea di costa prospiciente le concessioni di cui all’articolo 9 comma 6, del Regolamento Regionale 19/2016 - *Requisiti e caratteristiche degli esercizi di ristorazione* - (colonna “I” della tabella).
- alla linea di costa artificiale (colonna “L” della tabella).

Riguardo alla definizione di linea di costa artificiale è opportuno sottolineare che si intende quella riportata nel “Rapporto Tecnico sul tracciamento della linea di costa” ovvero: *“quelle parti di linee di intersezione terraferma-mare costituite da manufatti non destinati a costruire opere di difesa propriamente dette, né ad opere portuali ma bensì funzionali agli insediamenti retrostanti... omissis ... E’ il caso anche del limite dei terrapieni, anch’essi confinanti verso mare, da muri di sostegno, realizzati per delimitare aree destinate ad esempio, al turismo balneare, terrazze, giardini pensili, ecc.”.*

Il dato della colonna “M” rappresenta i metri lineari di arenile di competenza dei Comuni in cui è possibile rilasciare concessioni demaniali marittime con finalità turistico ricreative (art. 1 comma 2 del Reg. Regionale n.19/2016).

In ultimo si rappresenta che è in corso di aggiornamento l’Albo regionale delle concessioni demaniali marittime per uso turistico ricreativo che, ai sensi della D.G.R. 205/2014, deve essere effettuato entro il 30 aprile di ogni anno.

E’ possibile ritenere che dall’elaborazione dei dati fatti pervenire dagli uffici del Demanio marittimo dei 24 comuni del litorale laziale si potrebbero rilevare eventuali, parziali modifiche dei dati di cui alla colonna “M” della succitata tabella, che potranno, se considerati rilevanti, essere aggiornati alle SS.LL.




REGIONE
LAZIO

Qualora si ritenesse opportuno avere contezza delle diverse tipologie di utilizzo delle aree demaniali marittime per finalità turistico ricreative del litorale laziale, accedendo al link http://www.regione.lazio.it/binary/rl_main/tbl_documenti/SVI_DD_G04889_18_04_2019_Allegati.pdf è possibile scaricare sia una tabella riassuntiva delle concessioni demaniali in essere alla data del 31 dicembre 2018, che le stesse, individuate in ogni singolo comune costiero.


Si resta a disposizione per eventuali, ulteriori informazioni.

Il Dirigente dell'Area
Grazia Maria Iadarola



Firmato
digitalmente da
**GRAZIA MARIA
IADAROLA**
C: IT

Il Direttore Regionale
Tiziana Petucci



Firmato digitalmente da
TIZIANA PETUCCI
C: IT
O: Regione Lazio/80143490581

Il Responsabile del Procedimento
Elena Leoni
eleoni@regione.lazio.it

REGIONE LIGURIA

NOME STRUTTURA COMPETENTE SUL DEMANIO MARITTIMO:

Settore Tutela del paesaggio, demanio marittimo ed attività estrattive -

Lunghezza costa (totale comprensivo di adm di competenza Autorità di Sistema Portuale)	ml	408.000
	ml	354.000 escluse AdSP
Superficie aree demaniali marittime (totale)	mq	7.348.700 escluse AdSP

-----*****-----

Lunghezza costa accessibile/balneabile/ fruibile (totale)	ml	100.700
Superficie costa accessibile/balneabile/ fruibile (totale)	mq	4.120.385

di cui:

Lunghezza costa di cui è previsto /possibile l'affidamento in concessione	ml	5.800
Superficie costa di cui è previsto/possibile l'affidamento in concessione	mq	246.700 (dato estrapolato)

Lunghezza costa che è previsto rimanga libera da concessioni	ml	40.200
Superficie costa che è previsto rimanga libera da concessioni	mq	1.546.685

Lunghezza costa attualmente in concessione	ml	54.700
Superficie costa attualmente in concessione	mq	2.327.000

40% Percentuale di sviluppo lineare di spiaggia che deve rimanere libera ai sensi della legge regionale n. 13 /1999 e s.m. e i.

NOTE ESPLICATIVE:

Dati aggiornati al sistema SICOAST di Regione Liguria. Non sono compresi i dati relativi al litorale di competenza delle Autorità di Sistema Portuale del Mar Ligure occidentale e del Mar Ligure orientale (limitatamente al porto della Spezia).



**A REGIONE LIGURIA -
SETTORE TUTELA DEL PAESAGGIO,
DEMANIO MARITTIMO E ATTIVITA'
ESTRATTIVE
COORDINAMENTO TECNICO DEMANIO
MARITTIMO
Via Fieschi 15^o p. S2 -
16121 - GENOVA -**

**OGGETTO: Concessioni demaniali marittime con finalità turistico ricreative.
ricognizione al fine di acquisire elementi conoscitivi relativi alla
consistenza delle aree demaniali.**

Adempimenti L. 30 dicembre 2018, n. 145, legge bilancio 2019.

Si trasmette, in copia, la scheda debitamente compilata con i data disponibili allo stato attuale.

Si precisa che non è stato possibile stabilire i metri quadrati complessivi delle aree demaniali in quanto trattasi di dato dinamico e in continua evoluzione.

Con i migliori saluti.

*Il Responsabile della P.O.
Demanio Marittimo
(Maurizio Melonaro)*

**La DIRIGENTE
Dott.ssa Paola Marchegiani**

Documento informatico firmato digitalmente ai sensi del testo unico D.P.R. 28 dicembre 2000, n. 445, del D.Lgs. 7 marzo 2005, n. 82 e s.m.i. e norme collegate, il quale sostituisce il testo cartaceo e la firma autografa.

REGIONE: **MARCHE**

NOME STRUTTURA COMPETENTE SUL DEMANIO MARITTIMO: **Servizio Sviluppo e Valorizzazione delle Marche - P.F. Turismo**

Lunghezza costa (totale) dati SID	ml. 165.430,00
DATI COMUNI	ml. 171.630,00
Superficie aree demaniali marittime (totale)	Mq. dato non quantificabile

-----*****-----

Lunghezza costa accessibile/balneabile/ fruibile (totale)	ml. 125.139,06
Superficie costa accessibile/balneabile/ fruibile (totale)	mq. dato non quantificabile

di cui:

Lunghezza costa di cui è previsto /possibile l'affidamento in concessione	ml. 3.220,65
Superficie costa di cui è previsto/possibile l'affidamento in concessione	Mq. dato non quantificabile

Lunghezza costa che è previsto rimanga libera da concessioni	ml. 60.815,04
Superficie costa che è previsto rimanga libera da concessioni	Mq. dato non quantificabile

Lunghezza costa attualmente in concessione	ml. 61.103,37
Superficie costa attualmente in concessione	Mq. 2.685.535,36

Percentuale di spiaggia che deve rimanere libera 25 ai sensi della legge regionale n. 15 / 2004 e del relativo Piano GIZC approvato con DACR n. 104 del 06/12/2019

NOTE ESPLICATIVE (eventuali):

non sono riportati i dati alle aree dei comuni di Ancona e Falconare gestite dall'Autorità di sistema Portuale



Regione Molise
IV DIPARTIMENTO
GOVERNO DEL TERRITORIO

SERVIZIO Difesa del suolo, Demanio, Opere idrauliche e marittime, Idrico integrato

Ufficio: Demanio costiero
Responsabile Ufficio:
Dr.ssa Anna Maria Silvano

- e, p.c.
- Al Ministero per i Beni e le Attività Culturali e per il Turismo
Ufficio Legislativo
pec: mbac-udcm.ufficiolegislativo@mailcert.beniculturali.it
 - Alla Presidenza del Consiglio dei Ministri
Dipartimento per gli Affari regionali e le Autonomie
c.a. Cons Elisa Grande
pec: affariregionali@pec.governo.it
 - Al Presidente della Regione Molise Donato Toma
To Do List
 - All' Assessore Regione Molise Vincenzo Niro
To Do List
 - Alla Conferenza delle Regioni e delle Province Autonome
pec: conferenza@pec.regioni.it
 - All' Assessore Marco Scajola
Regione Liguria
Delegato dalla Commissione Ambiente ed Energia per la materia del Demanio marittimo
pec: assessore.urbanistica@regione.liguria.it

OGGETTO: Lettera Presidente Bonaccini a Presidenti delle Regioni e delle Province autonome, al Delegato della Commissione Ambiente ed energia per la materia del demanio marittimo (Assessore scajola – Regione Liguria) e al Coordinatore Commissione Speciale Turismo e Industria Alberghiera (ass. Febbo) - Richiesta di sollecito alle Regioni a trasmettere gli elementi conoscitivi relativi alla consistenza delle aree concedibili per le finalità turistico ricreative - Ricognizione aree – Trasmissione dati della **Regione Molise**.

In riscontro alla richiesta del Presidente della Conferenza delle Regioni e delle Province autonome, Stefano Bonaccini, di cui alla nota prot. n. 970/C5DEM/C16TUR, che segue quella del Ministro Boccia, preceduta da analoga richiesta da parte del Capo Dipartimento della Presidenza del Consiglio dei Ministri, Cons. Elisa Grande di cui alla nota prot. n. DAR 2120 P-4.37.1 del 05.02.2020, di acquisire elementi conoscitivi relativi alla consistenza delle aree demaniali concedibili per finalità turistico ricreative, anche in considerazione di quanto previsto dai rispettivi Piani di utilizzo degli arenili, si forniscono i primi dati sulle aree demaniali concedibili per finalità turistico ricreative sulla base di quanto emerge dai Piani Spiaggia Comunali (PSC) vigenti riferiti alla **Regione Molise**.

Tali dati, sono da ritenersi indicativi soprattutto nei valori riferiti ai metri quadrati atteso che la linea di costa subisce nel tempo anche notevoli mutazioni.

Ulteriore precisazione riguarda le aree che sono state prese in considerazione ai fini della richiesta ricognizione, trattasi, infatti, di aree fruibili per gli usi balneari con esclusione di quelle che non si prestano alla finalità turistico ricreativa in genere in quanto o altamente erose e degradate o facenti parte del Porto regionale di Termoli e dei porti turistici della Regione o interessate da rimboschimento a mezzo di pineta, che, in numerosi tratti si estende lungo la parte retrostante della spiaggia rispetto alla battigia.

Dall'esame dei Piani Spiaggia Comunali emergono i seguenti macrodati utili alla richiesta ricognizione su un'estensione totale di 35 km di costa.

Su tutto il territorio regionale:

Totale Aree già in concessione: mq. 249.339,58 per fronte mare ml. 3.729,64

Totale Aree che potranno essere date con nuove concessioni: mq. 150.019,06 per fronte mare ml. 2.865,22

Totale spiagge che resteranno libere (anche dopo il rilascio di nuove concessioni) mq 464.986,94 fronte mare ml. 12.041,73

Secondo la seguente ripartizione:

Comune di Campomarino

Aree già in concessione: Totale mq. 112.368,00 per fronte mare ml. 1.394,12

Aree assentibili per nuove concessioni: Totale mq 49.386,00 per fronte mare ml. 923,50 di cui

Concessioni ordinarie per stabilimenti balneari (C1)

Lotti n.6 per un totale di mq 24.176,00 fronte mare ml. 253,50

Concessioni speciali, solo posa ombrelloni e sedie (C2)

Lotti n. 11 per un totale di mq. 25.210,00 fronte mare ml. 670,00

Spiagge libere (Libera A1 e Libera attrezzata A 2) Totale mq 100.000,00 fronte mare ml. 2.796

Comune di Termoli

Aree già in concessione: Totale mq. 115.448,58 per fronte mare ml. 2.000,57

Aree assentibili per nuove concessioni: Totale mq 52.402,06 per fronte mare ml. 1.093,72 di cui:

Concessioni ordinarie per stabilimenti balneari (C1)

Lotti n.3 per un totale di mq 24.10.768,23 fronte mare ml. 240,00

Aree assentibili per ampliamenti concessioni ordinarie per stabilimenti balneari (C1)

Lotti n.3 per un totale di mq 2.010,71 fronte mare ml. 114,00

Concessioni speciali, solo posa ombrelloni e sedie (C2)

Lotti n. 10 per un totale di mq. 39.623,12 fronte mare ml. 739.72

Spiagge libere (Libera A1 e Libera attrezzata A 2) Totale mq 260.257.94 fronte mare ml. 5.458,73

Comune di Petacciato

Aree già in concessione: Totale mq. **19.123,00** per fronte mare ml. **235,00**

Aree assentibili per nuove concessioni: Totale mq **48.231,00** per fronte mare ml. **848,00**
di cui:

Concessioni ordinarie per stabilimenti balneari (C1)

Lotti n.6 per un totale di mq 34.147,65 fronte mare ml. 387,00

Concessioni speciali, solo posa ombrelloni e sedie (C2)

Lotti n. 07 per un totale di mq. 8.286,50 fronte mare ml. 369,71

Spiagge libere (Libera A1 e Libera attrezzata A 2) Totale mq **93.212,00** fronte mare ml. **3.487,00**

Il Comune di Montenero di Bisaccia ha una bozza di Piano Spiaggia che, tuttavia non è ancora stato approvato.

Aree già in concessione: Totale mq. **2.400,00** per fronte mare ml. **100,00**

Aree assentibili per nuove concessioni: Totale mq **0** per fronte mare ml. **0**

Spiagge libere (Libera A1 e Libera attrezzata A 2) Totale mq **11.517,00** fronte mare ml. **300,00**

IL DIRETTORE

(Dr. Mauro Di Muzio)

*Documento informatico sottoscritto a firma digitale
ai sensi dell'art. 24 del D.Lgs n. 82/2005*



**REGIONE
PUGLIA**

DIPARTIMENTO Risorse Finanziarie e Strumentali,
Personale ed Organizzazione

SEZIONE Demanio e Patrimonio

SERVIZIO Demanio Costiero e Portuale

Regione Puglia
Sezione Demanio e Patrimonio
UO Demanio e Patrimonio - Bari

AOO_108/PROT
01/04/2020 - 0006099
Prot.: Uscita - Registro, Protocollo Generale

Alla Regione Liguria – Servizio Demanio Marittimo
Arch. C. Artom – L. Cevasco
Capofila della Conferenza delle Regioni e Province
Autonome in materia di Demanio Marittimo
corinna.artom@regione.liguria.it
laura.cevasco@regione.liguria.it

Rif. a): Nota Presidenza del Consiglio dei Ministri – Dip. Affari Regionali – Prot. 2120 del 05/02/2020

Rif. b): Nota Conferenza delle Regioni – Prot. 719/CSDEM/C16TUR del 10/02/2020

Oggetto: Legge 30 dicembre 2018 n. 145 art. 1 commi 675 e segg. – Ricognizione aree demaniali concedibili per finalità turistico-ricreative -RICHIESTA DATI

Nell'ambito della procedura di redazione del D.P.C.M. di revisione del sistema delle concessioni demaniali marittime avviata dalle disposizioni di legge in oggetto, con nota in rif. a) e nota in rif. b), è stato richiesto alle Regioni di avviare una ricognizione per acquisire elementi conoscitivi relativi alla consistenza delle aree demaniali marittime concedibili per attività turistico-ricreative, anche in considerazione dell'attività pianificatoria comunale (Piani di utilizzo dell'arenile, declinati nella Regione Puglia come Piani Comunali delle Coste).

Nella riunione del 04/03/2020 del Coordinamento Tecnico delle Regioni in materia di Demanio Marittimo, i referenti del MIT e del MIBACT hanno fornito utili indicazioni in merito alla qualità e alla tipologia del dato richiesto.

In particolare, il dato richiesto è di tipo "macroscopico", al fine di individuare le consistenze e le disponibilità complessive a livello comunale, in termini di linea di costa, in via prioritaria, e di superficie dell'area demaniale, ove disponibile.

Nondimeno, preme rilevare che la Regione Puglia, come peraltro rappresentato nell'ultima riunione del Coordinamento, non dispone, allo stato, di una ricognizione organica degli ambiti demaniali concessi e delle previsioni della pianificazione realizzata dai Comuni costieri sì da soddisfare a pieno la richiesta ministeriale.

A tal riguardo, per meglio comprendere la questione in argomento, è necessario esplicitare quanto prevede la normativa regionale in materia di pianificazione demaniale marittima.

Nello specifico, con L.R. n. 17/2006, successivamente abrogata e sostituita dalla L.R. n. 17/2015, la Regione Puglia ha trasferito le principali funzioni amministrative in materia di demanio marittimo ai Comuni costieri, trattenendosi esclusivamente le funzioni di indirizzo e coordinamento.

In attuazione di tali previsioni, è stato approvato, con Deliberazione di Giunta Regionale n. 2273/2011, il Piano Regionale delle Coste (PRC), che definisce i criteri e fissa alcuni fondamentali parametri per la redazione ed approvazione dei Piani Comunali delle Coste.

In particolare, il PRC stabilisce che, all'interno di ciascun PCC, siano individuate:

www.regione.puglia.it

Servizio Demanio Costiero e Portuale
Via Gentile, 52 - 70126 Bari - Tel: 080 5404043 - Fax: 080 5403256
pec: demaniomarittimo.bari@pec.rupar.puglia.it



- 1) Aree escluse [art. 5.1] (aree a vario titolo escluse dalla competenza amministrativa regionale);
- 2) Aree con divieto assoluto di concessione [art. 5.2] (Comprendono tutte quelle aree che, per la loro salvaguardia o necessità di sicurezza, non possono essere assolutamente oggetto di concessione: foci di fiumi e canali, aree archeologiche etc.);
- 3) Aree di interesse turistico-ricreativo [art. 5.3] (distinte in Spiagge Libere [SL], Spiagge Libere con Servizi [SLS], Stabilimenti Balneari [SB])

Il PRC stabilisce, inoltre, per le aree di cui al precedente punto 3), che i parametri di concedibilità per ogni singolo Comune debbano essere i seguenti:

- Stabilimenti Balneari (SB) \leq 40% della Linea di Costa Utile;
- Spiagge Libere (SL) \geq 60% della Linea di Costa Utile;
- Spiagge Libere con Servizi (SLS) \leq 40% delle Spiagge Libere (SL) [il che implica che SLS \leq 24% della Linea di Costa Utile];

dove la Linea di Costa Utile deve essere calcolata come la linea di costa comunale al netto degli ambiti esclusi di cui ai precedenti punti 1) e 2).

Inoltre, è stabilito che in ogni PCC si proceda preliminarmente ad effettuare la ricognizione dello stato di fatto del demanio marittimo, ivi inclusa la mappatura (ovvero la rappresentazione geometrica) delle concessioni vigenti.

Il Piano Regionale delle Coste, quindi, come anticipato e sopra dettagliato, fissa esclusivamente i criteri (mappatura concessioni, individuazione aree escluse etc.) e i parametri principali (es. tramite dei "valori soglia") per la pianificazione demaniale marittima, demandando ai Piani Comunali il ruolo di declinare sul territorio tali disposizioni.

Allo stato, i Piani Comunali delle Coste approvati, in via definitiva, sono soltanto cinque e, pertanto, l'Amministrazione regionale non è in grado di comunicare i dati richiesti con le note di cui ai rif. a) e b), dovendo rilevare che gli stessi saranno disponibili solo ad approvazione dei singoli PCC che, per la maggior parte, risultano ancora *in itinere* nella loro stesura e/o adozione. Visti, peraltro, i tempi stringenti e le difficoltà oggettive legate all'emergenza epidemiologica in atto, non si è nelle condizioni di procedere ad una determinazione di massima a scala regionale dei dati richiesti, stante l'impossibilità di stimare le aree di cui ai punti 1) e 2) e l'inopportunità di operare approssimazioni, a scala regionale appunto, applicando parametri di concedibilità basati sui "valori soglia", in quanto proprio tali parametri risultano suscettibili di una sostanziale variabilità per i singoli Comuni.

Visto, nondimeno, lo spirito della richiesta pervenuta in sede di Coordinamento Tecnico, si trasmette in allegato una tabella riepilogativa con i principali dati di pianificazione che si è riusciti ad estrarre dai documenti preliminari dei Piani Comunali delle Coste la cui redazione/adozione è tuttora in corso, rimettendo al Ministero competente ogni valutazione sulla adeguatezza dei dati stessi rispetto agli scopi in argomento.

Appare doveroso precisare che la tabella allegata non vuole essere un riscontro alle note di cui ai rif. a) e b), dovendosi ribadire che i dati a disposizione dell'Amministrazione regionale non consentono di rispondere alla richiesta in argomento.

Ad ogni buon conto, si osserva che i dati raccolti, seppur non definitivi, si riferiscono a 33 dei 69 Comuni costieri pugliesi, le cui competenze territoriali demaniali si estendono su circa 467 km dei 960 km di costa pugliese. Il fronte mare balneabile o la linea di costa utile, a seconda della

www.regione.puglia.it



**REGIONE
PUGLIA**

**DIPARTIMENTO Risorse Finanziarie e Strumentali,
Personale ed Organizzazione**

SEZIONE Demanio e Patrimonio

SERVIZIO Demanio Costiero e Portuale

forma utilizzata dai Comuni, si estende per circa 250 km, dei quali 158 km (63%) appaiono destinati a rimanere liberi da concessioni, 32 km (13%) appaiono già concessi per attività legate alla balneazione, e circa 45 km (18%) sono indicati quali ulteriori concedibili.
Cordiali saluti

La Dirigente del Servizio
avv. Costanza Moreo

www.regione.puglia.it

Servizio Demanio Costiero e Portuale
Via Gentile, 52 - 70126 Bari - Tel: 080 5404043 - Fax: 080 5403256
pec: demaniomarittimo.barl@pec.rupar.puglia.it

p. 3

progr.	prov	comune	Stato avanzamento PCC		dati lunghezza fronte mare demaniale in metri lineari						
			presa d'atto / adozione	approvazione definitiva	totale costa competenza	costa utilizzabile per balneazione	costa utile	maggior valore tra utile e balneabile	costa attualmente in concessione	costa concedibile (ulteriore rispetto all'attuale)	costa prevista libera da concessioni
1	FG	Isole Tremiti	SI					0			
2	FG	Chieuti	SI		8273	7047		7047	412	1128	5715
3	FG	Serracapriola	SI					0			
4	FG	Lesina						0			
5	FG	Sannicandro Garganico						0			
6	FG	Cagnano Varano						0			
7	FG	Ischitella	SI					0			
8	FG	Rodi Garganico	SI		9200		8100	8100	3510	1400	3190
9	FG	Vico del Gargano	**					0			
10	FG	Peschici	**					0			
11	FG	Vieste	**					0			
12	FG	Mattinata	SI		19027		2563	2563	878	485	1200
13	FG	Monte Sant'Angelo						0			
14	FG	Manfredonia	SI	SI	14632	12532		12532	3145	1100	8287
15	FG	Zapponeta	SI		12005	11350		11350	650	2225	8475
16	BT	Margherita di Savoia						0			
17	BT	Barletta	**					0			
18	BT	Trani						0			
19	BT	Bisceglie	SI		8540		2480	2480	50	1320	1110
20	BA	Molfetta	SI		11300	9119	2887	9119	635	431	8053
21	BA	Giovinazzo	SI		11453		5040	5040			2080
22	BA	Bari	SI					0			
23	BA	Mola di Bari						0			
24	BA	Pollignano a Mare	SI		23000	13500		13500	365	3065	10070
25	BA	Monopoli	SI					0			
26	BR	Fasano	**		21248	17539	10228	17539	2471	1750	13318
27	BR	Ostuni	SI					0			
28	BR	Carovigno						0			
29	BR	Brindisi	SI		14800		4977	4977	1130		
30	BR	San Pietro Vernotico						0			
31	BR	Torchiarolo	SI		4886		2434	2434	235	936	1083
32-33	LE	Squinzano-Trepuzzi	SI		7212			0		771	
34	LE	Lecce	SI		22500	17250	8939	17250	3286	2134	11830
35	LE	Vernole						0			
36	LE	Melendugno						0			
37	LE	Otranto						0			
38	LE	Santa Cesarea Terme	SI		13939	1497	9686	9686	294	404	799
39	LE	Castro	SI		6540		1988	1988	240	493	1255
40	LE	Diso						0			
41	LE	Andrano	SI		2604	1855		1855	98	249	1508
42	LE	Tricase	SI	SI	9500		4420	4420	140	680	3600
43	LE	Tiggiano						0			
44	LE	Corsano						0			
45	LE	Alessano						0			
46	LE	Gagliano del Capo	SI		11330		597	597	0	132	441
47	LE	Castignano del Capo						0			
48	LE	Patù	SI	SI	4517	3102		3102	108	0	2823
49	LE	Mordano di Leuca	**		2617		1997	1997	240	0	1767
50	LE	Salve	SI					0			
51	LE	Ugento	SI		15108	6375		6375	2480	295	3600
52	LE	Alliste	SI					0			
53	LE	Rozzale	SI	SI	4852		4165	4165	47	203	3915
54	LE	Taviano	SI		1451		1451	1451	0	175	1276
55	LE	Gallipoli	SI		33885		13658	13658	4614	605	8439
56	LE	Galatone	SI					0			
57	LE	Nardò	SI	SI	33255		22686	22686	1000	3501	17613
58	LE	Porto Cesareo	SI		30087		17341	17341	3492	450	13385
59	TA	Manduria	**					0			
60	TA	Maruggio	**		12618	10454	5480	10454	555	505	9394
61	TA	Torriceola	SI		4200		2510	2510	0	1532	978
62	TA	Uzzano	SI					0			
63	TA	Pulsano	SI					0			
64	TA	Leporano						0			
65	TA	Taranto	SI		80000	24500		24500		15900	8600
66	TA	Massafra	SI		6580	3970	3700	3970	250	1695	1755
67	TA	Palagianò						0			
68	TA	Castellaneta						0			
69	TA	Glinosa	**		6000	5840		5840	1630	1705	2510
TOTALE REGIONE PUGLIA					467159			250126	31955	45269	158069

Comune	lunghezza costa (m)	superficie aree dem marittime (mq)	lunghezza costa accessibile (m)	superficie costa accessibile (mq)	Lunghezza costa per affidam in concessione (m)	superf. costa per affidamento in concessione (mq)	lunghezza costa libera da concessioni (m)	superficie costa libera da concessioni (mq)	lunghezza costa in concessione (m)	superficie costa in concessione (mq)
Cagliari	12.450	180.000	3.597	39.110	719	6.350	2.878	32.760	149	1.869
San Vero Mills	23.305	437.162	3.975	99.354	660	16.095,76	6.633	129.771,77	20	272
Tortolì	14.000	280.000	7.247	958.102	967	31.884	6.280	326.218	1.400	35.405
Baunei	42.000	dato non fornito	1.595	43.106	67	773	1.462	41.721	66	612
Totale	79.305	717.162	12.817	500.562	1.694	48.752,76	14.375	497.710,77	1.486	36.289

coste

1.849.000,00

		CAGLIARI	TEULADA	MASANINAS	VILLASIMIUS	olbia	SORSO	TOTALI
Lunghezza costa (totale)	m		34.766,00	1.324,00	7.691,00	150.000,00	16.000,00	209.781,00
Superficie area demaniale marittime (totale)	m ²			13.309,00		16.385,81	26.030,00	55.724,81
								0,00
Lunghezza costa accessibile/balneabile/ fruibile (totale)	m		6.752,00	1.324,00	7.691,00	16.000,00	16.000,00	47.767,00
Superficie costa accessibile/balneabile/ fruibile (totale)	m ²		99.115,00	13.309,00	145.185,00	149.711,00	230.000,00	637.320,00
di cui:								0,00
Lunghezza costa di cui è previsto /possibile l'affidamento in concessione	m		342,20	168,00	1.317,00	9.433,59	908,35	12.169,14
Superficie costa di cui è previsto/possibile l'affidamento in concessione	m ²		5.284,00	1.994,00	40.575,00	88.269,49	13.700,00	149.822,49
								0,00
Lunghezza costa che è previsto rimanga libera da concessioni	m		6.409,80	1.156,00	6.374,00	7.919,09	15.092,00	36.950,89
Superficie costa che è previsto rimanga libera da concessioni	m ²		93.831,00	11.315,00	104.610,00	71.676,13	256.564,00	537.996,13
								0,00
Lunghezza costa attualmente in concessione	m		343,10	40,00	1.544,00	1.306,47	800,00	4.033,57
Superficie costa attualmente in concessione	m ²	33.144,00	7.250,00	600,00	38.054,00	16.385,81	13.700,00	109.133,81

REGIONE: SICILIA

Area 2 - Demanio Marittimo

Strutture Territoriali ambientali (Agrigento e Caltanissetta - Catania - Messina - Palermo - Ragusa e Siracusa - Trapani)

Lunghezza costa (totale) comprese isole minori rilevata da SID	M	2.262.030,00
Superficie aree demaniali marittime (totale)	Mq	10.470.507,85

Lunghezza costa accessibile/balneabile/ fruibile (totale)	M	295.777,06 *
Superficie costa accessibile/balneabile/ fruibile (totale)	Mq	6.181.900,37 *

di cui:

Lunghezza costa di cui è previsto /possibile l'affidamento in concessione	M	47.571,00 *
Superficie costa di cui è previsto/possibile l'affidamento in concessione	Mq	1.286.439,94 *

Lunghezza costa che è previsto rimanga libera da concessioni	M	> 50%	l.r. 15/2005
Superficie costa che è previsto rimanga libera da concessioni	Mq	> 50%	l.r. 15/2005

Lunghezza costa attualmente in concessione	M	41.169,84 *
Superficie costa attualmente in concessione	Mq	1.623.868,05 *

Percentuale di spiaggia che deve rimanere libera > 50% ai sensi della legge regionale n. 15/2005.

NOTE ESPLICATIVE : i dati contrassegnati da asterisco (*) sono estrapolati dai Piani di Utilizzo del Demanio Marittimo redatti dai comuni (ad oggi circa il 50 % dei comuni totali).

Il dato non é definitivo in quanto i PUDM sono ancora in fase di approvazione definitiva .

PR	Comune	Estensione Demaniale marittima totale (mq)	Estensione Demaniale marittima accessibile (mq)	Estensione Demaniale marittima libera fruizione (mq)	Estensione demaniale marittima data in concessione (mq)		Lunghezza Fronte Demaniale marittimo totale (m)	Lunghezza Fronte Demaniale marittimo inaccessibile (m)	Lunghezza Fronte Demaniale marittimo accessibile (m)	Lunghezza Fronte Demaniale marittimo dato in fruizione concessione (m)	Lunghezza Fronte Demaniale marittimo può essere dato in fruizione concessione (m)	Numero concessioni vigenti		NOTE		
					Turistico-ricreativo	Altro						Turistico-ricreativo	Altro			
AG	AGRIGENTO														PUDM NON PRODOTTO - DATI MANCANTI	
AG	CATTOLICA ERACLEA	204.465,88	6.726,88	197.739,00	98.869,50	14.120,00	19.600,00	65.149,50	4.763,26	533,28	4.229,99	445,00	2.114,99	8	1	PUDM NON PRODOTTO - DATI MANCANTI
AG	LAMPEDUSA E					13.096,00	1.080.229,00							11	1	PUDM NON PRODOTTO - DATI MANCANTI
AG	LICATA					23.239,10	150,00							13	1	PUDM NON PRODOTTO - DATI MANCANTI
AG	MENFI					4.086,00	14.270,00							6	2	PUDM NON PRODOTTO - DATI MANCANTI
AG	MONTALLEGRO					20.088,00	19.407,29							7	6	PUDM NON PRODOTTO - DATI MANCANTI
AG	PALMA DI					20.000,00	0,00							8	1	PUDM NON PRODOTTO - DATI MANCANTI
AG	REALMONTE	87.154,97	0,00	87.154,97	43.577,49	0,00	0,00	23.577,49	0,00	1.268,82	0,00	255,00	634,41	8	1	PUDM NON PRODOTTO - DATI MANCANTI
AG	RIBERA	184.427,20	0,00	184.427,20	92.213,60	36.515,45	11.172,00	44.526,15	4.378,15	0,00	0,00	1.160,00	2.515,00	20	5	PUDM NON PRODOTTO - DATI MANCANTI
AG	SCIACCA	1.380.044,00	0,00	1.380.044,00	690.022,00	347.221,47	159.574,33	183.226,30	22.094,00	0,00	0,00	7.447,00	16.575,00	112	66	PUDM NON PRODOTTO - DATI MANCANTI
CL	GELA					0,00	650,00							0	1	PUDM NON PRODOTTO - DATI MANCANTI
CL	BUTERA	223.629,94	142.333,90	83.276,04	41.638,02	5.183,40	8.657,00	27.817,62	6.451,46	4.227,00	2.224,45	600,00	1.112,23	3	5	DATI ESTRAPOLATI DA ELABORAZIONI GIS E
PA	BALESTRATE					24.828,81	24.773,58							24	30	DATI ESTRAPOLATI DA RICOGNIZIONE CDM (NON
PA	TRAPPETO					3.488,45	1.843,00							5	2	DATI ESTRAPOLATI DA RICOGNIZIONE CDM (NON
PA	TERRASINI					67.810,32	36.417,46							6	6	DATI ESTRAPOLATI DA RICOGNIZIONE CDM (NON
PA	CINISI					65.120,50	49.034,26							20	19	DATI ESTRAPOLATI DA RICOGNIZIONE CDM (NON
PA	CAPACI	108.390,34	28.721,70	79.668,64	39.834,32	22.110,69	1.056,67	16.666,96	2.462,48	4.207,20	1.434,69	2.103,60	668,91	35	6	DATI ESTRAPOLATI DA RICOGNIZIONE CDM (NON
PA	ALTAVILLA MILICIA					85.120,50	49.034,26							20	19	DATI ESTRAPOLATI DA RICOGNIZIONE CDM (NON
PA	TRABIA	785.181,17	0,00	785.181,17	392.590,38	30.810,00	7.525,50	186.009,84	8.604,54	0,00	0,00	15.651,34	7.825,67	35	25	DATI ESTRAPOLATI DA PUDM, ELABORAZIONI GIS E
PA	TERMINI IMERESE	452.678,68	0,00	452.678,68	226.339,34	6.072,50	0,00							2	0	DATI ESTRAPOLATI DA PUDM, ELABORAZIONI GIS E
PA	CAMPOFELICE DI					78.507,58	16.803,40							69	23	DATI ESTRAPOLATI DA RICOGNIZIONE CDM (NON
PA	LASCARI					7.122,96	6.004,05							7	3	DATI ESTRAPOLATI DA PUDM, ELABORAZIONI GIS E
PA	CERLARI	142.483,01	100.282,36	42.200,65	21.100,33	0,00	0,00	7.973,32	5.894,97	2.395,09	156,20	1.540,12	547,50	0	0	DATI ESTRAPOLATI DA PUDM, ELABORAZIONI GIS E
PA	POLLINA	267,19	0,00	267,19	133,59	0,00	0,00	133,59	386,11	0,00	0,00	0,00	193,05	8	8	DATI ESTRAPOLATI DA RICOGNIZIONE CDM (NON
PA	SAN MAURO					9.200,47	340,04							26	42	DATI ESTRAPOLATI DA RICOGNIZIONE CDM (NON
PA	USTICA															PUDM NON PRODOTTO - DATI MANCANTI
CT	ACI CASTELLO															PUDM NON PRODOTTO - DATI MANCANTI
CT	ACI CATENA															PUDM NON PRODOTTO - DATI MANCANTI
CT	ACIREALE															PUDM NON PRODOTTO - DATI MANCANTI
CT	CALATABIANO															PUDM NON PRODOTTO - DATI MANCANTI
CT	CATANIA	247.000,00														PUDM NON PRODOTTO - DATI MANCANTI
CT	FIUMEFREDDO															PUDM NON PRODOTTO - DATI MANCANTI
CT	MASCALI	73.103,00														PUDM NON PRODOTTO - DATI MANCANTI
CT	RIPOSTO															PUDM NON PRODOTTO - DATI MANCANTI
TP	ALCAMO	668.184,00	97.203,00	570.981,00	567.956,00	14.228,00	24.927,31	2.549,00	12.461,92	4.573,85	660,75	2.522,90	444,00	15	18	DATI ESTRAPOLATI DA BOZZA DI PUDM
TP	CAMPABELLO DI					15.072,20	40.404,75							7	3	DATI ESTRAPOLATI DA BOZZA DI PUDM E DA
TP	CASTELLAMARE					10.252,00	20.839,96							8	8	DATI ESTRAPOLATI DA BOZZA DI PUDM
TP	CASTELVELTRANO					3.669,69	87,00							11	18	DATI DA ARCHIVIO UFFICIO
TP	CUSTONACI					0,00	12.506,17							5	1	DATI DA ARCHIVIO UFFICIO
TP	ERICE	2.289.199,00	0,00	2.289.199,00	2.289.199,00	3.486,50	9.080,32							4	13	DATI ESTRAPOLATI DA BOZZA DI PUDM
TP	FAVIGNANA	435.533,63	0,00	435.533,63	128.229,36	3.405,00	67.783,33	203.224,90	17.085,59	0,00	0,00	2.134,58	10.794,39	2	26	DATI ESTRAPOLATI DA BOZZA DI PUDM E DA
TP	MARSANA					28.485,93	250.193,50							22	78	DATI ESTRAPOLATI DA BOZZA DI PUDM E DA
TP	MAZARA DEL VALLO					0,00	0,00									ESISTE SOLTANTO N. 1 CDM SPECCHIO ACQUEO
TP	PACECO															ESISTE SOLTANTO N. 1 CDM SPECCHIO ACQUEO
TP	PANTELLERIA															ESISTE SOLTANTO N. 1 CDM SPECCHIO ACQUEO
TP	PETROSINO	295.265,00	0,00	295.265,00	263.758,00	0,00	17.961,98							0	5	DATI ESTRAPOLATI DA BOZZA DI PUDM E DA
TP	SAN VITO LO CAPO															DATI ESTRAPOLATI DA BOZZA DI PUDM E DA

Report rilevazione consistenza aree concedibili per finalità turistico ricreative

TP VALDERICE	253.359,17	69.016,43	184.342,74	1.563,38	28.822,26	38.737,28	4.050,06	1.843,03	2.207,03	186,43	3.219,56	1.108,85	5	6	PREVALUTAZIONE CONCLUSA CON ESITO
ME ALI' TERME	91.776,09	987,86	90.793,12	1.345,03	1.345,03	15.885,23	1.890,00	0,00	1.890,00	0,00	920,00	970,00	0	0	PREVALUTAZIONE CONCLUSA CON ESITO
ME ITALIA	98.070,32	963,00	97.107,32	2.993,40	0,00	807,76	8.888,00	118,00	8.770,00	0,00	7.017,00	107,50	2	0	PREVALUTAZIONE CONCLUSA CON ESITO (IN FASE DI PREVALUTAZIONE, IN ATTESA DELLA
ME MESSINA															FASE DI PREVALUTAZIONE IN STAND BY, PERCHÉ'
ME PIRAINO	100.883,00	0,00	100.883,00	0,00	2.184,00	16.593,00	1.447,00	230,00	1.217,00	0,00	953,00	254,00	0	3	PREVALUTAZIONE CONCLUSA CON ESITO
ME REITANO	54.415,92	4.401,30	50.014,62	1.473,00	724,24	12.628,00	2.550,21	100,92	2.149,29	29,86	1.672,15	580,89	4	2	FASE DI PREVALUTAZIONE IN STAND BY, PERCHÉ'
ME ROMETTA	185.500,00	0,00	185.500,00	12.435,00	7.163,00	46.211,00	3.506,00	0,00	3.506,00	473,00	2.142,00	1.364,00	18	28	FASE DI PREVALUTAZIONE IN STAND BY, PERCHÉ'
ME SANTA TERESA DI	17.368,28	571,55	16.796,74	0,00	0,00	9.246,73	510,00	10,00	500,00	0,00	250,00	250,00	0	0	FASE DI PREVALUTAZIONE IN STAND BY, PERCHÉ'
ME SAPONARA	101.767,00	24.423,33	77.343,67	9.906,95	12.020,25	21.927,20	2.575,00	318,00	2.257,00	0,00	959,00	0,00	0	0	FASE DI PREVALUTAZIONE IN STAND BY, PERCHÉ'
ME SCALLETTA ZANCLERA	191.025,00	69.214,00	121.811,00	45.985,00	34.968,00	3.087,00	2.700,00	4.350,00	3.350,00	2.080,00	4.193,00	270,00	43	0	FASE DI PREVALUTAZIONE IN STAND BY, PERCHÉ'
ME TORMINA	662.873,00	0,00	662.873,00	7.116,00	0,00	50.228,00	62.143,00	0,00	62.141,00	172,00	5.238,00	831,00	3	0	PREVALUTAZIONE CONCLUSA CON ESITO
ME TORRENOVA															PUDM NON PRODOTTO - I DATI MANCANTI
ME VILLAFRANCA															PUDM NON PRODOTTO - I DATI MANCANTI
ME SPADAFORA															PUDM NON PRODOTTO - I DATI MANCANTI
ME VENETICO															PUDM NON PRODOTTO - I DATI MANCANTI
ME VALDINA															PUDM NON PRODOTTO - I DATI MANCANTI
ME TORREGROTTA															PUDM NON PRODOTTO - I DATI MANCANTI
ME MONFORTE SAN															PUDM NON PRODOTTO - I DATI MANCANTI
ME SAN PIER NICETO															PUDM NON PRODOTTO - I DATI MANCANTI
ME PACE DEL MELA															PUDM NON PRODOTTO - I DATI MANCANTI
ME SAN FILIPPO DEL															PUDM NON PRODOTTO - I DATI MANCANTI
ME MILAZZO															PUDM NON PRODOTTO - I DATI MANCANTI
ME BARCELLONA POZZO															PUDM NON PRODOTTO - I DATI MANCANTI
ME VIGLIATORE															PUDM NON PRODOTTO - I DATI MANCANTI
ME FURNARI															PUDM NON PRODOTTO - I DATI MANCANTI
ME FALCONE															PUDM NON PRODOTTO - I DATI MANCANTI
ME OLIVERI															PUDM NON PRODOTTO - I DATI MANCANTI
ME PATTI															PUDM NON PRODOTTO - I DATI MANCANTI
ME GIOIOSA MAREA															PUDM NON PRODOTTO - I DATI MANCANTI
ME BROLO															PUDM NON PRODOTTO - I DATI MANCANTI
ME NASO															PUDM NON PRODOTTO - I DATI MANCANTI
ME CAPO D'ORLANDO															PUDM NON PRODOTTO - I DATI MANCANTI
ME LIPARI															PUDM NON PRODOTTO - I DATI MANCANTI
ME SANTA MARINA															PUDM NON PRODOTTO - I DATI MANCANTI
ME MAIFA															PUDM NON PRODOTTO - I DATI MANCANTI
ME SANT'AGATA DI															PUDM NON PRODOTTO - I DATI MANCANTI
ME ACQUEDOLCI															PUDM NON PRODOTTO - I DATI MANCANTI
ME CARONIA															PUDM NON PRODOTTO - I DATI MANCANTI
ME SANTO STEFANO DI															PUDM NON PRODOTTO - I DATI MANCANTI
ME MOTTA D'AFFERMO															PUDM NON PRODOTTO - I DATI MANCANTI
ME TUSA															PUDM NON PRODOTTO - I DATI MANCANTI
ME LETOIANI															PUDM NON PRODOTTO - I DATI MANCANTI
ME FORZA D'AGRO															PUDM NON PRODOTTO - I DATI MANCANTI
ME SANT'ALESSIO															PUDM NON PRODOTTO - I DATI MANCANTI
ME FURCI SICULO															PUDM NON PRODOTTO - I DATI MANCANTI
ME ROCCALUMERA															PUDM NON PRODOTTO - I DATI MANCANTI
ME NIZZA DI SICILIA															PUDM NON PRODOTTO - I DATI MANCANTI
ME ALCARA LI FUSI															PUDM NON PRODOTTO - I DATI MANCANTI
ME FLUMEDINISI															PUDM NON PRODOTTO - I DATI MANCANTI
ME GIARDINI NAXOS															PUDM NON PRODOTTO - I DATI MANCANTI
RG POZZALLO															PUDM NON PRODOTTO - I DATI MANCANTI
RG ISPICA															PUDM NON PRODOTTO - I DATI MANCANTI
RG MODICA	492.803,33														PRESENTATO PUDM
RG RAGUSA	303.558,00														PRESENTATO PUDM
RG S.C. CAMERINA															PRESENTATO PUDM
RG SICLI															PRESENTATO PUDM
RG VITTORIA															PRESENTATO PUDM
RG ACATE															PRESENTATO PUDM
SR LENTINI															PUDM NON PRODOTTO - I DATI MANCANTI
SR PRIULO GARGALLO															PUDM NON PRODOTTO - I DATI MANCANTI
SR AYOLA															PUDM NON PRODOTTO - I DATI MANCANTI
SR PORTOPALO DI C.P.															PUDM NON PRODOTTO - I DATI MANCANTI
SR NOTO															PUDM NON PRODOTTO - I DATI MANCANTI
SR PACHINO															PUDM NON PRODOTTO - I DATI MANCANTI
SR CARLINTINI															PUDM NON PRODOTTO - I DATI MANCANTI

SR	AUGUSTA			58.837,67	38.184,57									23	37		
SR	SIRACUSA	241,74		126.204,00	197.380,69									47	69		
SR	METELLI	545.104,04	6.181.900,37	0,00	3.909.027,20	1.623.868,05	2.528.705,10	1.288.439,94	0,00	1.701,68	1.701,68	0,00	0,00	0	0		
		10.470.507,85								421.553,71	100.264,06	295.777,06	41.169,84	191.567,02	47.571,00	993	772

Toscana - Report ricognizione aree concedibili per Comuni costieri

<i>Comune</i>	<i>Risposta</i>	<i>Esito</i>
Carrara		
Massa	X	No aree concedibili
Montignoso		
Forte dei Marmi	X	No aree concedibili
Pietrasanta	X	ml. 53,38 concedibili
Camaïore		
Viareggio	X	No aree concedibili
Vecchiano		
San Giuliano Terme		
Pisa		
Livorno		
Rosignano marittimo		
Cecina		
Bibbona	X	ml. 390,00 concedibili
Castagneto Carducci	X	ml. 130,00 concedibili
San Vincenzo		
Piombino		
Follonica		
Scarlino	X	ml. 100,00 concedibili
Castiglion della Pescaia		
Grosseto		
Magliano in Toscana	X	No aree concedibili
Orbetello	X	No aree concedibili
Monte Argentario	X	ml. 5.000,00 (esclusi porti) concedibili
Capalbio		
Capraia Isola		
Isola del Giglio		
Portoferraio		
Porto Azzurro		
Rio		
Capoliveri		
Campo nell'Elba		
Marciana		
Marciana marina		

COMUNE DI BIBBONA

NOME STRUTTURA COMPETENTE SUL DEMANIO MARITTIMO:
AREA 4 " EDILIZIA PRIVATA ED URBANISTICA"

Lunghezza costa (totale)	Mt 4.840
Superficie aree demaniali marittime (totale)	Mq 254.700

Lunghezza costa accessibile/balneabile/ fruibile (totale)	Mt 4.840
Superficie costa accessibile/balneabile/ fruibile (totale)	Mq 254.700

di cui:

Lunghezza costa di cui è previsto /possibile l'affidamento in concessione	Mt 390
Superficie costa di cui è previsto/possibile l'affidamento in concessione	Mq 6.750

Lunghezza costa che è previsto rimanga libera da concessioni	Mt 3.300
Superficie costa che è previsto rimanga libera da concessioni	Mq 207.050

Lunghezza costa attualmente in concessione	Mt 1.150
Superficie costa attualmente in concessione	Mq; 40.900

NOTE ESPLICATIVE (eventuali):

Il Comune di Bibbona ha avviato le procedure preliminari per la redazione del nuovo Piano Attuativo delle Aree per la Balneazione Marina, e le nuove previsioni sopra indicate, rappresentano un possibile assetto futuro di gestione dell' arenile, fatto salvo i pareri o nulla osta, dei vari soggetti coinvolti in materia .

L'Istruttore Tecnico



Firmato digitalmente da

SANDRO CERRI

C = IT
Data e ora della firma:
23/04/2020 11:45:07

Il Responsabile Area 4
Geom. Sandro Cerri

COMUNE : COMUNE DI CASTAGNETO CARDUCCI

NOME STRUTTURA COMPETENTE SUL DEMANIO MARITTIMO: AREA 4 – GOVERNO DEL TERRITORIO E SVILUPPO ECONOMICO – UFFICIO DEMANIO

Lunghezza costa (totale)	m. 13.150
Superficie aree demaniali marittime (totale)	mq. 830.000

-----*****-----

Lunghezza costa accessibile/balneabile/ fruibile (totale)	m. 13.150
Superficie costa accessibile/balneabile/ fruibile (totale)	mq. 830.000

di cui:

Lunghezza costa di cui è previsto /possibile l'affidamento in concessione	m. 130
Superficie costa di cui è previsto/possibile l'affidamento in concessione	mq. 2.600

Lunghezza costa che è previsto rimanga libera da concessioni	m. 11.252
Superficie costa che è previsto rimanga libera da concessioni	mq. 747.364

Lunghezza costa attualmente in concessione	m. 1.768
Superficie costa attualmente in concessione	mq. 80.036

Percentuale di spiaggia che deve rimanere libera ai sensi della legge regionale n. /

NOTE ESPLICATIVE (eventuali):

Il Comune di Castagneto Carducci ha affidato definitivamente l'incarico professionale per la redazione del nuovo Piano Particolareggiato della Costa e degli Arenili con decreto del funzionario n. 20 del 22/01/2020 con contratto stipulato in data 14/04/2020. La conclusione dell'iter di approvazione del piano stesso è previsto entro 9 mesi dalla stipula del contratto.

COMUNE : Forte dei Marmi

NOME STRUTTURA COMPETENTE SUL DEMANIO MARITTIMO: UFFICIO DEMANIO

Lunghezza costa (totale)	m 4'700.00
Superficie aree demaniali marittime (totale)	mq 790626.00 ¹

Lunghezza costa accessibile/balneabile/ fruibile (totale)	m 4700.00
Superficie costa accessibile/balneabile/ fruibile (totale)	mq 790626.00 ²

di cui:

Lunghezza costa di cui è previsto /possibile l'affidamento in concessione	m. 0.00 ³
Superficie costa di cui è previsto/possibile l'affidamento in concessione	mq 0.00 ⁴

Lunghezza costa che è previsto rimanga libera da concessioni	m. 362.00
Superficie costa che è previsto rimanga libera da concessioni	mq 145337.00

Lunghezza costa attualmente in concessione	m 4338.00
Superficie costa attualmente in concessione	mq 645289.00

Percentuale di spiaggia che deve rimanere libera ----- ai sensi della legge regionale n.--- / ---

NOTE ESPLICATIVE (eventuali):

¹ Escluso specchi acquei

² escluso specchi acquei

³ Salvo eventuali richieste di ampliamento in profondità delle concessioni esistenti

⁴ Salvo eventuali richieste di ampliamento in profondità delle concessioni esistenti

COMUNE : MAGLIANO IN TOSCANA

NOME STRUTTURA COMPETENTE SUL DEMANIO MARITTIMO: SETTORE TECNICO

Lunghezza costa (totale)	MI 180 (Cala di Forno) MI 370 (Collelungo)
Superficie aree demaniali marittime (totale)	Mq 5.220 (Cala di Forno) Mq 15.063 (Collelungo)

-----*****-----

Lunghezza costa accessibile/balneabile/ fruibile (totale)	MI 180 (Cala di Forno) MI 370 (Collelungo)
Superficie costa accessibile/balneabile/ fruibile (totale)	Mq 5.220 (Cala di Forno) Mq 15.063 (Collelungo)

di cui:

Lunghezza costa di cui è previsto /possibile l'affidamento in concessione	MI = 0
Superficie costa di cui è previsto/possibile l'affidamento in concessione	Mq = 0

Lunghezza costa che è previsto rimanga libera da concessioni	MI 180 (Cala di Forno) MI 370 (Collelungo)
Superficie costa che è previsto rimanga libera da concessioni	Mq 5.220 (Cala di Forno) Mq 15.063 (Collelungo)

Lunghezza costa attualmente in concessione	MI = 0
Superficie costa attualmente in concessione	Mq = 0

Percentuale di spiaggia che deve rimanere libera ai sensi della legge regionale n. /

NOTE ESPLICATIVE (eventuali):

Le spiagge di Cala di Forno e Collelungo, poste all'interno del Parco Regionale della Maremma, non sono mai state oggetto di concessioni demaniali. All'interno della strumentazione urbanistica comunale ad oggi non è previsto l'inserimento di aree da affidare in concessione. Le misurazioni sono state fatte sulla base della CTR e delle foto dall'alto di Google Maps.

COMUNE DI MASSA

NOME STRUTTURA COMPETENTE SUL DEMANIO MARITTIMO:

SETTORE AMBIENTE, SUAP, MOBILITA', SERVIZI DEMOGRAFICI - UFFICIO DEL MARE

Lunghezza costa (totale)	M 8.000
Superficie aree demaniali marittime (totale)	Mq 400.000

Lunghezza costa accessibile/balneabile/ fruibile (totale)	M 8.000
Superficie costa accessibile/balneabile/ fruibile (totale)	Mq 400.000 circa

di cui:

Lunghezza costa di cui è previsto /possibile l'affidamento in concessione	M 0
Superficie costa di cui è previsto/possibile l'affidamento in concessione	Mq 0

Lunghezza costa che è previsto rimanga libera da concessioni	M 0
Superficie costa che è previsto rimanga libera da concessioni	Mq 0

Lunghezza costa attualmente in concessione	M 8.000
Superficie costa attualmente in concessione	Mq 400.000 circa

NOTE ESPLICATIVE :

Si rappresenta che il Comune di Massa ha adottato un Piano Particolareggiato Esecutivo dell'Arenile nel 1998 che risulta ancora valido per allineamenti e prescrizioni.

Attualmente non disponiamo di PUA.

Non risultano arenili liberi non assegnati ad alcun soggetto in quanto le spiagge libere e le spiagge libere attrezzate sono in concessione all'U.O. Patrimonio del Comune di Massa.

COMUNE : MONTE ARGENTARIO (GR)

AREA TECNICA 1 UFFICIO DEMANIO

Porto Ercole, Marina Cala Galera, Porto Santo Stefano

Lunghezza costa (totale)	ml. 36.000
Superficie aree demaniali marittime (totale)	Mq. 450.000,00 Esclusi specchi acquei portuali

-----*****-----

Lunghezza costa accessibile/balneabile/ fruibile (totale)	ml. 15.280 Sono ricomprese spiagge e scogliere accessibili alla balneazione esclusi porti
Superficie costa accessibile/balneabile/ fruibile (totale)	Mq. 150.000. Sono ricomprese spiagge e scogliere accessibili alla balneazione esclusi porti

di cui:

Lunghezza costa di cui è previsto /possibile l'affidamento in concessione	ml 5.000,00 esclusi porti
Superficie costa di cui è previsto/possibile l'affidamento in concessione	Mq 75.000,00 esclusi porti

Lunghezza costa che è previsto rimanga libera da concessioni	ml. 10.000 circa escluso ambiti portuali
Superficie costa che è previsto rimanga libera da concessioni	Mq. 75.000 circa Escluso ambiti portuali

Lunghezza costa attualmente in concessione	ml. 1.500,00 circa esclusi ambiti portuali (circa 3.000,00)
Superficie costa attualmente in concessione	Mq. 41.000 Circa esclusi ambiti portuali (72.000 terra ferma +350000 specchi acquei)

Si rappresenta che il Comune di Monte Argentario avendo la maggior parte di arenili di piccole superfici si adopera attualmente nel rispetto del PUAD lasciando gli stessi come arenili liberi senza ulteriori rilasci di concessioni riguardante stabilimenti balneari/spiagge attrezzate salvo l'esistente.

Per quanto riguarda gli ambiti portuali, sono previste dove consentito ed in base alle norme del PRP (Piano Regolatore Portuale) e del R.U. (Regolamento Urbanistico) rilascio di concessioni Turistico Ricreativo, Nautica, Cantieristica.

COMUNE di ORBETELLO

NOME STRUTTURA COMPETENTE SUL DEMANIO MARITTIMO:

*Settore LL.PP.
Servizio Demanio Marittimo*

*Settore Urbanistica-Edilizia
Servizio Urbanistica*

Lunghezza costa (totale)	m 35000
Superficie aree demaniali marittime (totale)	mq 650000 circa

-----*****-----

Lunghezza costa accessibile/balneabile/ fruibile (totale)	m 35000
Superficie costa accessibile/balneabile/ fruibile (totale)	mq 650000 circa

di cui:

Lunghezza costa di cui è previsto /possibile l'affidamento in concessione	m 0
Superficie costa di cui è previsto/possibile l'affidamento in concessione	mq 0

Lunghezza costa che è previsto rimanga libera da concessioni	m 0
Superficie costa che è previsto rimanga libera da concessioni	mq 0

Lunghezza costa attualmente in concessione per finalità turistico – ricreative (attività dedite alla balneazione)	m 3286
Superficie costa attualmente in concessione per finalità turistico – ricreative (attività dedite alla balneazione)	mq 42315

Superficie attualmente in concessione per ormeggio natanti per finalità turistico ricreative e non (specchio acqueo + area a terra)	mq 99533
di cui aree a terra	mq 12862

Superficie attualmente in concessione per impianti/servizi	mq 7583
--	---------

Superficie attualmente in concessione per altre finalità (discenderie a mare, pertinenze residenziali, attività commerciali, cantieristica)	mq 3492
---	---------

NOTE ESPLICATIVE:

Il Comune di Orbetello è dotato di un PIANO STRUTTURALE adottato con Del.C.C. n.11 del 28/02/2006 e approvato con Del.C.C. n.16 del 19/03/2007 e di un REGOLAMENTO URBANISTICO redatto ai sensi dell'art. 55 della L.R.T. n. 1/05 adottato con Del. C.C. n. 26 del 12.04.2010 e approvato con Del.C.C. n. 8 del 07.03.2011 pubblicato sul BURT n. 14 del 06.04.2011 - "Variante al Regolamento Urbanistico comunale in adeguamento del Piano Territoriale di Coordinamento Provinciale in seguito al pronunciamento della Conferenza Paritetica Interistituzionale ai sensi artt. 24,25,26 della L.R.T. 1/05 e ss.mm.ii." approvata con Del.C.C. n. 34 del 22.06.2012.

Nel Regolamento Urbanistico è contenuta la regolamentazione delle aree demaniali, che ammette ampliamenti agli arenili in concessione secondo la specifica disciplina contenuta nelle Norme e che sarà oggetto di aggiornamenti nel Piano Operativo in fase di redazione.

Attualmente il Comune di Orbetello ha adottato il nuovo Piano strutturale con Del.C.C. n. 6 del 4.03.2020 (pubblicato sul BURT del 18.03.2020) e Avviato il Piano Operativo (PO) con Del.C.C. n. 7 del 4.03.2020.

Ulteriori dati sulla lunghezza/superficie di costa di cui sarà previsto l'affidamento in concessione saranno inviati durante l'iter del PO.

COMUNE : Pietrasanta

NOME STRUTTURA COMPETENTE SUL DEMANIO MARITTIMO: DIREZIONE: AREA SERVIZI DEL TERRITORIO E ALLE IMPRESE- SERVIZIO SVILUPPO DEL TERRITORIO- DEMANIO MARITTIMO

Lunghezza costa (totale)	ml. 4.200,95
Superficie aree demaniali marittime (totale)	mq. 646.731,95

-----*****-----

Lunghezza costa accessibile/balneabile/ fruibile (totale)	ml. 4.200,95
Superficie costa accessibile/balneabile/ fruibile (totale)	mq. 646.731,95

di cui:

Lunghezza costa di cui è previsto /possibile l'affidamento in concessione	ml. 53,38
Superficie costa di cui è previsto/possibile l'affidamento in concessione	mq. 13.622,00

Lunghezza costa che è previsto rimanga libera da concessioni	m 0
Superficie costa che è previsto rimanga libera da concessioni	mq 0

Lunghezza costa attualmente in concessione	ml. 4.147,57
Superficie costa attualmente in concessione	mq. 633.109,95

Percentuale di spiaggia che deve rimanere libera

ai sensi della legge regionale n. /

NOTE ESPLICATIVE (eventuali):

COMUNE : SCARLINO

NOME STRUTTURA COMPETENTE SUL DEMANIO MARITTIMO: Ufficio Demanio Marittimo

Lunghezza costa (totale)	M 9855
Superficie aree demaniali marittime (totale)	Mq 203027

Lunghezza costa accessibile/balneabile/ fruibile (totale)	M 3924
Superficie costa accessibile/balneabile/ fruibile (totale)	Mq 39240

di cui:

Lunghezza costa di cui è previsto /possibile l'affidamento in concessione	M 100
Superficie costa di cui è previsto/possibile l'affidamento in concessione	Mq 1200

Lunghezza costa che è previsto rimanga libera da concessioni	M 8655
Superficie costa che è previsto rimanga libera da concessioni	Mq 188257

Lunghezza costa attualmente in concessione	M 1477
Superficie costa attualmente in concessione	Mq 14770

Percentuale di spiaggia che deve rimanere libera

ai sensi della legge regionale n. /

NOTE ESPLICATIVE (eventuali):

COMUNE di VIAREGGIO

AREA 1 ISTITUZIONALE E POLITICHE ABITATIVE - U.O. DEMANIO MARITTIMO

Lunghezza costa (totale)	m 7.400
Superficie aree demaniali marittime (totale)	mq 1.815.000

-----*****-----

Lunghezza costa accessibile/balneabile/ fruibile (totale)	m 7.400
Superficie costa accessibile/balneabile/ fruibile (totale)	mq 1.815.000

di cui:

Lunghezza costa di cui è previsto /possibile l'affidamento in concessione	m 0
Superficie costa di cui è previsto/possibile l'affidamento in concessione	mq 2.417

Lunghezza costa che è previsto rimanga libera da concessioni	m 2.200
Superficie costa che è previsto rimanga libera da concessioni	mq 695.000

Lunghezza costa attualmente in concessione	m 5.200
Superficie costa attualmente in concessione	mq 1.120.000

NOTE: Nelle superfici indicate non sono state riportate le aree portuali attualmente gestite dall'Autorità Portuale Regionale in virtù di LRT n° 23/2012. La spiaggia antistante la diga forane ricade in ambito portuale. Relativamente alle aree per cui è possibile il rilascio di concessione si sottolinea che la superficie in dicata non riguarda tratti di spiaggia/costa, ma l'immobile di proprietà dello Stato identificato come ex cinema teatro Politeama.

L'area per cui è previsto che rimanga libera da concessioni è la spiaggia denominata "Lecciona" che è identificata come area dunale a tutela integrale dal Piano DI Gestione del Parco di Migliarino San Rossore Massaciuccoli.

Si allega planimetria esplicativa.

Fratria Salvatore

Da: Roberto Squarcina <roberto.squarcina@regione.veneto.it>
Inviato: martedì 31 marzo 2020 18:37
A: Artom Corinna
Cc: Direzione Turismo; Salvatore Patti; Daniele Scatto; Guido Selvi; Mauro Giovanni Viti
Oggetto: Fwd: Schede rilevazione dati aree demaniali
Allegati: Schede dati aree demaniali comuni.zip

Gentile Dottoressa Artom

In risposta alla richiesta urgente di dati sul demanio marittimo del Ministero delle Infrastrutture e Trasporti, discussa nel Coordinamento tecnico del demanio marittimo del 4 marzo scorso e ricordata nella sua email sottostante, si trasmettono, entro il termine fissato del 31 marzo i dati parziali, attualmente disponibili, per quanto riguarda il demanio marittimo presente nella Regione del Veneto.

Si evidenzia che la difficoltà organizzativa amministrativa, conseguente all'emergenza epidemiologica in atto, non ha consentito entro il termine finale del 31 marzo di ricevere i dati rilevanti di tutti i comuni costieri gestori del demanio marittimo e di raccogliergli in una unica scheda regionale.

Nell'impossibilità di compilare e trasmettere una scheda regionale riassuntiva, si trasmettono quindi, nella cartella zippata allegata alla presente e mail, le schede pervenute di otto comuni costieri del Veneto, alcune delle quali potrebbero forse essere suscettibili di integrazioni istruttorie.

Cordiali saluti

Dottor Roberto Squarcina

Direzione Turismo

P.O. Legislazione e normativa turistica

Palazzo Sceriman

Cannaregio 168 VENEZIA tel. 041 279 3108

Forwarded message -----

Da: **Artom Corinna** <corinna.artom@regione.liguria.it>

Date: ven 27 mar 2020 alle ore 09:49

Subject: Verbale Coordinamento tecnico demanio marittimo 4 marzo 2020 integrato

To: ettore.mantini@regione.abruzzo.it <ettore.mantini@regione.abruzzo.it>, francesco.difilippo@regione.abruzzo.it <francesco.difilippo@regione.abruzzo.it>, maurizio.pagliaro@regione.abruzzo.it <maurizio.pagliaro@regione.abruzzo.it>, paolo.dincecco@regione.abruzzo.it <paolo.dincecco@regione.abruzzo.it>, luisa.nicotera@regione.abruzzo.it <luisa.nicotera@regione.abruzzo.it>, germano.desanctis@regione.abruzzo.it <germano.desanctis@regione.abruzzo.it>, liliana.santoro@regione.basilicata.it <liliana.santoro@regione.basilicata.it>, antonella.belgiovine@regione.basilicata.it <antonella.belgiovine@regione.basilicata.it>, donato.milillo@regione.basilicata.it <donato.milillo@regione.basilicata.it>, nunzio.marsiglia@regione.basilicata.it <nunzio.marsiglia@regione.basilicata.it>, francesco.chiarella@regione.basilicata.it <francesco.chiarella@regione.basilicata.it>, gabriella.mancini@regione.emilia-romagna.it <gabriella.mancini@regione.emilia-romagna.it>, mbeccaro@regione.emilia-romagna.it <mbeccaro@regione.emilia-romagna.it>, paola.bissi@regione.emilia-romagna.it <paola.bissi@regione.emilia-romagna.it>

comtur@regione.emilia-romagna.it <comtur@regione.emilia-romagna.it>, sportelliunici@regione.emilia-romagna.it
<sportelliunici@regione.emilia-romagna.it>, maurizio.melonaro@regione.marche.it
<maurizio.melonaro@regione.marche.it>, Paola.Marchegiani@regione.marche.it
<Paola.Marchegiani@regione.marche.it>, Demanio_Marittimo_Termoli@regione.molise.it
<Demanio_Marittimo_Termoli@regione.molise.it>, silvano1325.annamaria@mail.regione.molise.it
<silvano1325.annamaria@mail.regione.molise.it>, balenzano.giuseppe@mail.regione.molise.it
<balenzano.giuseppe@mail.regione.molise.it>, giorgio.adami@regione.fvg.it <giorgio.adami@regione.fvg.it>,
direzionepatrimonio@regione.fvg.it <direzionepatrimonio@regione.fvg.it>, sauro.sorini@regione.toscana.it
<sauro.sorini@regione.toscana.it>, francesco.tapinassi@regione.toscana.it
<francesco.tapinassi@regione.toscana.it>, Domenica.Galasso@regione.toscana.it
<Domenica.Galasso@regione.toscana.it>, francesco.guardi@regione.toscana.it
<francesco.guardi@regione.toscana.it>, giadarola@regione.lazio.it <giadarola@regione.lazio.it>,
r.loreti@regione.lazio.it <r.loreti@regione.lazio.it>, cpica@regione.lazio.it <cpica@regione.lazio.it>,
ssaracchi@regione.lazio.it <ssaracchi@regione.lazio.it>, r.bologna@regione.puglia.it <r.bologna@regione.puglia.it>,
c.moreo@regione.puglia.it <c.moreo@regione.puglia.it>, v.dicosmo@regione.puglia.it
<v.dicosmo@regione.puglia.it>, m.cairo@regione.puglia.it <m.cairo@regione.puglia.it>,
filippo.greco@regione.sicilia.it <filippo.greco@regione.sicilia.it>, daniele.scatto@regione.veneto.it
<daniele.scatto@regione.veneto.it>, salvatore.patti@regione.veneto.it <salvatore.patti@regione.veneto.it>,
turismo@regione.veneto.it <turismo@regione.veneto.it>, gacarta@regione.sardegna.it
<gacarta@regione.sardegna.it>, enti.locali@regione.sardegna.it <enti.locali@regione.sardegna.it>,
p.orso@regione.sicilia.it <p.orso@regione.sicilia.it>, micaela.rovan@regione.fvg.it <micaela.rovan@regione.fvg.it>,
martina.vidulich@regione.fvg.it <martina.vidulich@regione.fvg.it>, pietro.stellini@regione.veneto.it
<pietro.stellini@regione.veneto.it>, Matteo.Bellemo@regione.veneto.it <Matteo.Bellemo@regione.veneto.it>,
gianluigi.carrucciu@regione.veneto.it <gianluigi.carrucciu@regione.veneto.it>, mdiliberto@regione.sardegna.it
<mdiliberto@regione.sardegna.it>, pres.affarireg.naz@regione.sardegna.it
<pres.affarireg.naz@regione.sardegna.it>, lorella.iasuozzo@regione.campania.it
<lorella.iasuozzo@regione.campania.it>, dg.500800@regione.campania.it <dg.500800@regione.campania.it>,
alessandro.romeo@regcal.it <alessandro.romeo@regcal.it>, l.greco@regione.puglia.it <l.greco@regione.puglia.it>,
rosalba.leonelli@regione.sicilia.it <rosalba.leonelli@regione.sicilia.it>, uoppus@regione.sardegna.it
<uoppus@regione.sardegna.it>, vaflore@regione.sardegna.it <vaflore@regione.sardegna.it>,
dcadai@regione.sardegna.it <dcadai@regione.sardegna.it>, amasuri@regione.sardegna.it
<amasuri@regione.sardegna.it>, roberto.asaro@regione.sicilia.it <roberto.asaro@regione.sicilia.it>,
fabio.galiazzo@regione.veneto.it <fabio.galiazzo@regione.veneto.it>, daniela.dimaio@regione.sicilia.it
<daniela.dimaio@regione.sicilia.it>, a.dattilo@regcal.it <a.dattilo@regcal.it>, gabriella.pasquale@regione.fvg.it
<gabriella.pasquale@regione.fvg.it>, adriano.camuffo@regione.veneto.it <adriano.camuffo@regione.veneto.it>,
alessandro.romeo@regione.calabria.it <alessandro.romeo@regione.calabria.it>, p.celebre@regione.calabria.it
<p.celebre@regione.calabria.it>, g.baldo@regione.calabria.it <g.baldo@regione.calabria.it>,
salvatore.disalvo@regione.sicilia.it <salvatore.disalvo@regione.sicilia.it>, agata.rubino@regione.sicilia.it
<agata.rubino@regione.sicilia.it>, salvatore.buscemi@regione.sicilia.it <salvatore.buscemi@regione.sicilia.it>,
paolo.cocchi@regione.sicilia.it <paolo.cocchi@regione.sicilia.it>, paolo.marchetti@regione.veneto.it
<paolo.marchetti@regione.veneto.it>, pierluigi.simonin@regione.veneto.it <pierluigi.simonin@regione.veneto.it>,
guido.selvi@regione.veneto.it <guido.selvi@regione.veneto.it>, vsoranna@regione.lazio.it
<vsoranna@regione.lazio.it>, sirusso@regione.basilicata.it <sirusso@regione.basilicata.it>,
a.dattilo@regione.calabria.it <a.dattilo@regione.calabria.it>, franca.nosella@regione.fvg.it
<franca.nosella@regione.fvg.it>, dilallo.anna@mail.regione.molise.it <dilallo.anna@mail.regione.molise.it>,
fabmadeddu@regione.sardegna.it <fabmadeddu@regione.sardegna.it>, lviccaro@regione.sardegna.it
<lviccaro@regione.sardegna.it>, farangino@regione.sardegna.it <farangino@regione.sardegna.it>,
andeidda@regione.sardegna.it <andeidda@regione.sardegna.it>
Cc: difesa.ambiente@regione.sardegna.it <difesa.ambiente@regione.sardegna.it>, conferenza@regioni.it
<conferenza@regioni.it>, alessandrini@regioni.it <alessandrini@regioni.it>, fossati@regioni.it <fossati@regioni.it>,
palmacci@regioni.it <palmacci@regioni.it>, g.lami@portialtotirreno.it <g.lami@portialtotirreno.it>,
cicchello@anci.it <cicchello@anci.it>, Vice Direttore Generale Territorio <dirgen.pianpaesamb@regione.liguria.it>

Cevasco Laura <laura.cevasco@regione.liguria.it>, Rapetto Claudio <Claudio.Rapetto@regione.liguria.it>, Assessore Urbanistica, Demanio e Politiche abitative <assessore.urbanistica@regione.liguria.it>

Cari colleghi,

la dottoressa Matarrese del MIT mi ha fatto pervenire alcune integrazioni al verbale dell'ultimo Coordinamento (evidenziate in giallo nell'allegato) che penso possano essere di vostro interesse.

Colgo l'occasione per sollecitarvi l'invio dei dati richiesti dal presidente Bonaccini entro il 31.03.2020. Mi rendo conto che nella situazione attuale anche questo adempimento risulta estremamente difficile ma, come precisato dal MIT, al momento ci vengono richiesti dei "macronumeri". Ci sarà più tempo successivamente, spero, per affinare la qualità del dato.

Ringraziandovi per l'attenzione, vi saluto cordialmente.

Corinna Artom

Da: Artom Corinna

Inviato: martedì 17 marzo 2020 14:40

A: ettore.mantini@regione.abruzzo.it; francesco.difilippo@regione.abruzzo.it; maurizio.pagliaro@regione.abruzzo.it; paolo.dincecco@regione.abruzzo.it; luisa.nicotera@regione.abruzzo.it; germano.desanctis@regione.abruzzo.it; liliana.santoro@regione.basilicata.it; antonella.belgiovine@regione.basilicata.it; donato.milillo@regione.basilicata.it; nunzio.marsiglia@regione.basilicata.it; francesco.chiarella@regione.basilicata.it; gabriella.mancini@regione.emilia-romagna.it; mbeccaro@regione.emilia-romagna.it; paola.bissi@regione.emilia-romagna.it; comtur@regione.emilia-romagna.it; sportelliunici@regione.emilia-romagna.it; maurizio.melonaro@regione.marche.it; Paola.Marchegiani@regione.marche.it; Demanio_Marittimo_Termoli@regione.molise.it; silvano1325.annamaria@mail.regione.molise.it; balenzano.giuseppe@mail.regione.molise.it; giorgio.adami@regione.fvg.it; direzionepatrimonio@regione.fvg.it; sauro.sorini@regione.toscana.it; francesco.tapinassi@regione.toscana.it; Domenica.Galasso@regione.toscana.it; francesco.guardi@regione.toscana.it; giadarola@regione.lazio.it; r.loreti@regione.lazio.it; cpica@regione.lazio.it; ssaracchi@regione.lazio.it; r.bologna@regione.puglia.it; c.moreo@regione.puglia.it; v.dicosmo@regione.puglia.it; m.cairo@regione.puglia.it; filippo.greco@regione.sicilia.it; daniele.scatto@regione.veneto.it; salvatore.patti@regione.veneto.it; turismo@regione.veneto.it; gacarta@regione.sardegna.it; enti.locali@regione.sardegna.it; p.orso@regione.sicilia.it; micaela.rovan@regione.fvg.it; martina.vidulich@regione.fvg.it; pietro.stellini@regione.veneto.it; Matteo.Bellemo@regione.veneto.it; gianluigi.carrucciu@regione.veneto.it; mdiliberto@regione.sardegna.it; pres.affarereg.naz@regione.sardegna.it; lorella.iasuozzo@regione.campania.it; dg.500800@regione.campania.it; alessandro.romeo@regcal.it; l.greco@regione.puglia.it; rosalba.leonelli@regione.sicilia.it; uoppus@regione.sardegna.it; vaflore@regione.sardegna.it; dcadau@regione.sardegna.it; amasuri@regione.sardegna.it; roberto.asaro@regione.sicilia.it; fabio.gializzo@regione.veneto.it; daniela.dimaio@regione.sicilia.it; a.dattilo@regcal.it; gabriella.pasquale@regione.fvg.it; adriano.camuffo@regione.veneto.it; alessandro.romeo@regione.calabria.it; p.celebre@regione.calabria.it; g.baldo@regione.calabria.it; salvatore.disalvo@regione.sicilia.it; agata.rubino@regione.sicilia.it; salvatore.buscemi@regione.sicilia.it; paolo.cocchi@regione.sicilia.it; adriano.camuffo@regione.veneto.it; paolo.marchetti@regione.veneto.it; pierluigi.simonin@regione.veneto.it; guido.selvi@regione.veneto.it; vsoranna@regione.lazio.it; sirusso@regione.basilicata.it; a.dattilo@regione.calabria.it; franca.nosella@regione.fvg.it; dilallo.anna@mail.regione.molise.it; fabmadeddu@regione.sardegna.it; Iviccaro@regione.sardegna.it; farangino@regione.sardegna.it; andeidda@regione.sardegna.it; m.mazzarese@mit.gov.it; DATTOLI MARIA CRISTINA
Cc: difesa.ambiente@regione.sardegna.it; conferenza@regioni.it; alessandrini@regioni.it; fossati@regioni.it; palmacci@regioni.it; g.lami@portaltotirreno.it; cicchello@anci.it; Vice Direttore Generale Territorio; Cevasco Laura; Rapetto Claudio; Assessore Urbanistica, Demanio e Politiche abitative
Oggetto: Verbale Coordinamento tecnico demanio marittimo 4 marzo 2020

Gentili colleghi e rappresentanti dei Ministeri,

in allegato trasmetto il verbale e il foglio presenze della riunione del 4 marzo u.s., tenutasi in videoconferenza.

Vi chiedo cortesemente di integrare e correggere, se ritenete opportuno, e aggiungere i nominativi di alcuni intervenuti, che non siamo riusciti ad appuntare.

Ne approfitto anche per inviare nuovamente la scheda per la raccolta dati che Laura Cevasco ha anticipato il 5 marzo scorso. Non avendo ricevuto osservazioni la darei per accettata, fermo restando che verrà riempita solo con i dati disponibili considerando il limitato periodo di tempo concessoci e, purtroppo, tutte le difficoltà derivanti dalla situazione attuale.

Ringrazio tutti per l'attenzione e collaborazione.

Cordiali saluti.

Corinna Artom

*Al sensi del vigente D.Lgs. 196/2003 in materia di privacy e del Regolamento (UE) 2016/679 del Parlamento europeo e del Consiglio si precisa che le informazioni contenute nel messaggio e negli eventuali allegati sono riservate esclusivamente all/ai destinatario/i indicato/i. Si invita ad astenersi dall'effettuare: inoltri, copie, distribuzioni e divulgazioni non autorizzate del presente messaggio e degli eventuali allegati. Nel caso di erroneo recapito, si chiede cortesemente a chi legge di dare immediata comunicazione al mittente e di cancellare il presente messaggio e gli eventuali allegati. Informazioni aggiuntive nella sezione ****Privacy**** del sito internet: www.regione.veneto.it*

According to the Italian law D.Lgs. 196/2003 and the Regulation (EU) 2016/679 of the European Parliament and of the Council the information contained in this message and any attachment contained therein is addressed exclusively to the intended recipient. Please refrain to not make copies, to forward the message and its attachments or disclose their content unless authorisation.

*In case of incorrect delivered message to your mail, please inform immediately the sender and delete the message and its attachments. Additional information are available in the ****Privacy**** section, on the website: www.regione.veneto.it*

Fratia Salvatore

Da: fabio.cusimano@regione.veneto.it per conto di Direzione Turismo
<turismo@regione.veneto.it>
Inviato: giovedì 30 aprile 2020 16:05
A: Artom Corinna
Cc: Cevasco Laura; salvatore.patti@regione.veneto.it; daniele.scatto@regione.veneto.it;
guido.selvi@regione.veneto.it; Mauro Giovanni Viti
Oggetto: Schede rilevazione dati aree demaniali rettifica.
Allegati: Chioggia_rilevazione dati demanio_rettifica.pdf; Venezia_Rilevazione dati
demanio_rettifica.pdf; Ereaclea_Rilevazioni dati demanio_rettifica.pdf;
Caorle_Rilevazione dati demanio_rettifica.pdf

Gent.ma Dott.ssa Artom,

facendo seguito allo scambio di mail intercorso tra Lei e il Dott. Roberto Squarcina lo scorso 31 marzo, con il quale sono state trasmesse le schede pervenute da parte di otto comuni costieri del Veneto, si comunica che la Scrivente Direzione ha proceduto alle necessarie integrazioni istruttorie relativamente alle schede non adeguatamente compilate.

Pertanto, con la presente si trasmettono le sole schede comunali correttamente compilate, le quali sostituiscono quelle errate e precedentemente inviate dai Comuni di Caorle, Chioggia, Eraclea e Venezia.

Nel rimanere a disposizione per eventuali chiarimenti, si porgono cordiali saluti.



Area Programmazione e Sviluppo Strategico

DIREZIONE TURISMO

Palazzo Sceriman

Cannaregio, 168 30121 VENEZIA

tel 041 2792644 fax 041 279 2601

turismo@regione.veneto.it

turismo@pec.regione.veneto.it



*Al sensi del vigente D.Lgs. 196/2003 in materia di privacy e del Regolamento (UE) 2016/679 del Parlamento europeo e del Consiglio si precisa che le informazioni contenute nel messaggio e negli eventuali allegati sono riservate esclusivamente al/ai destinatario/i indicato/i. Si invita ad astenersi dall'effettuare: inoltri, copie, distribuzioni e divulgazioni non autorizzate del presente messaggio e degli eventuali allegati. Nel caso di erroneo recapito, si chiede cortesemente a chi legge di dare immediata comunicazione al mittente e di cancellare il presente messaggio e gli eventuali allegati. Informazioni aggiuntive nella sezione ****Privacy**** del sito internet: www.regione.veneto.it*

According to the Italian law D.Lgs. 196/2003 and the Regulation (EU) 2016/679 of the European Parliament and of the Council the information contained in this message and any attachment contained therein is addressed exclusively to the intended recipient. Please refrain to not make copies, to forward the message and its attachments or disclose their content unless authorisation.

*In case of incorrect delivered message to your mail, please inform immediately the sender and delete the message and its attachments. Additional information are available in the ****Privacy**** section, on the website: www.regione.veneto.it*



CITTÀ DI CAORLE



www.comune.caorle.ve.it

SETTORE POLITICHE TERRITORIALI E SVILUPPO ECONOMICO

Dirigente Responsabile ing. Vania Peretto

Ufficio Demanio Marittimo

Responsabile Istruttoria Per. Ind. Giorgio Battiston
Tel. 0421.219256 – 0421.219215
e-mail demanio@comune.caorle.ve.it
orario di apertura al pubblico
LUN. – MER. – VEN. dalle ore 9:30 alle ore 12:30
MAR. – GIO. dalle ore 16:00 alle ore 17:00

PROTOCOLLO E DATA GENERATI AUTOMATICAMENTE DAL SISTEMA INFORMATICO

E RIPORTATI A LATO DELLA PRESENTE COMUNICAZIONE

Rif. prot. n. 11142 del 03.04.2020

TRASMESSA MEZZO POSTA ELETTRONICA CERTIFICATA

turismo@pec.regione.veneto.it

Spettabile
REGIONE DEL VENETO
Area Programmazione Sviluppo Strategico
DIREZIONE TURISMO
Palazzo Sceriman
Cannaregio, 168
30121 VENEZIA

geniocivileve@pec.regione.veneto.it

e, p.c. Spettabile
REGIONE DEL VENETO
UNITA' ORGANIZZATIVA
GENIO CIVILE LITORALE VENETO
Via Longhena, 6
30124 MARGHERA - VENEZIA

OGGETTO: Rilevazione dei dati delle aree concedibili e delle aree concesse per finalità turistico ricreative nel demanio costiero marittimo, ai sensi dei commi 675 e 676 dell'art. 1 della Legge 30 dicembre 2018 n. 145.

TRASMISSIONE SCHEDA AGGIORNATA AL 14.04.2020.

In riferimento a quanto indicato in oggetto, preso atto della Vs. nota assunta in data 03.04.2020 prot. n. 11142 e a seguito del colloquio telefonico intercorso, con la presente si provvede a trasmettere la scheda ripilogativa con i dati richiesti, aggiornata al 14.04.2020.

COMUNE DI CAORLE – 14 APRILE 2020

STRUTTURA COMPETENTE SUL DEMANIO MARITTIMO: SETTORE POLITICHE TERRITORIALI E SVILUPPO ECONOMICO

Lunghezza costa (totale)	m. 17.068
Superficie aree demaniali marittime (totale)	mq. 885.333

Lunghezza costa accessibile/balneabile/fruibile (totale)	m. 17.068
Superficie costa accessibile/balneabile/fruibile (totale)	mq. 885.333

di cui:

Lunghezza costa di cui è previsto / possibile l'affidamento in concessione m. 9.840 (secondo quanto previsto dal P.P.A.) – m. 8.209 (attualmente in concessione)	m. 1.631
Superficie costa di cui è previsto / possibile l'affidamento in concessione mq. 673.979 (secondo quanto previsto dal P.P.A.) – mq. 577.744 (attualmente in concessione)	mq. 96.235

Lunghezza costa che è previsto rimanga libera da concessioni	m. 7.228
Superficie costa che è previsto rimanga libera da concessioni	mq. 211.354

30021 CAORLE (VE) - VIA ROMA, 26 C.F./P.IVA 00321280273 – Tel 0421 219111 Fax 0421 219300 PEC comune.caorle.ve@pecveneto.it

Al sensi dell'art. 13 del Regolamento UE 679/16 (GDPR), si informa che i dati personali inerenti cittadini/utenti/ditte vengono trattati nell'esercizio di pubblici poteri, sia in forma cartacea che con strumenti elettronici, per gestire gli adempimenti istruttori ed amministrativi previsti nella pratica oggetto della presente comunicazione e per finalità di verifica autocertificazioni, pubblicazione in albo pretorio o amministrazione trasparente e per archiviazione e conservazione entro i tempi previsti dalla legge. I trattamenti sopra descritti sono leciti ai sensi dell'art. 6 comma 1, lett. C ed E GDPR - in quanto necessari per adempiere un obbligo legale al quale è soggetto il titolare del trattamento e/o per l'esecuzione di un compito connesso all'esercizio di pubblici poteri di cui è investito il titolare. Titolare del trattamento dei suoi dati è il Comune di Caorle. Responsabile interno del trattamento dei suoi dati è il Dirigente del Settore scrivente. Gli Interessati possono esercitare in ogni momento i diritti previsti dal GDPR. I dati di contatto del Responsabile della Protezione dei dati (DPO) nonché il modello completo di informativa sono disponibili presso l'Ufficio scrivente e pubblicati sulla sezione privacy del sito web comunale.

GB 14.04.2020

U:ESTENSIONE DURATA DELLE CONCESSIONI/Ricognizione aree concesse e concedibili sul demanio marittimo - aggiornamento del 14_04_2020.doc



CITTÀ DI CAORLE



www.comune.caorle.ve.it

Lunghezza costa attualmente in concessione	m. 8.209
Superficie costa attualmente in concessione	mq. 577.744

Distinti saluti.



IL DIRIGENTE
SETTORE POLITICHE TERRITORIALI
E SVILUPPO ECONOMICO
(Ing. Vania Peretto)

(Documento informatico sottoscritto con firma digitale ai sensi e per gli effetti di cui agli artt. 20 e 21 del D. Lgs. 7 marzo 2005 n. 82 e ss.mm.ii., sostituisce il documento cartaceo e la firma autografa)

30021 CAORLE (VE) - VIA ROMA, 26 C.F./P.IVA 00321280273 - Tel 0421 219111 Fax 0421 219300 PEC comune.caorle.ve@pecveneto.it

Ai sensi dell'art. 13 del Regolamento UE 679/16 (GDPR), si informa che i dati personali inerenti cittadini/utenti/ditte vengono trattati nell'esercizio di pubblici poteri, sia in forma cartacea che con strumenti elettronici, per gestire gli adempimenti istruttori ed amministrativi previsti nella pratica oggetto della presente comunicazione e per finalità di verifica autocertificazioni, pubblicazione in albo pretorio o amministrazione trasparente e per archiviazione o conservazione entro i tempi previsti dalla legge. I trattamenti sopra descritti sono leciti ai sensi dell'art. 6 comma 1, lett. C ed E GDPR - in quanto necessari per adempiere un obbligo legale al quale è soggetto il titolare del trattamento o/o per l'esecuzione di un compito connesso all'esercizio di pubblici poteri di cui è investito il titolare. Titolare del trattamento dei suoi dati è il Comune di Caorle. Responsabile Interno del trattamento dei suoi dati è il Dirigente del Settore scrivente. Gli interessati possono esercitare in ogni momento i diritti previsti dal GDPR. I dati di contatto del Responsabile della Protezione dei dati (DPO) nonché il modello completo di informativa sono disponibili presso l'Ufficio scrivente e pubblicati sulla sezione privacy del sito web comunale.

GB 14.04.2020

UN'ESTENSIONE DURATA DELLE CONCESSIONI (Riconoscimento aree concesse e concedibili sul demanio marittimo - aggiornamento del 14_04_2020.doc



COMUNE DI
Cavallino - Treporti
(Città Metropolitana di Venezia)

Area Economico-Finanziaria
Servizio Tributi – Attività Economiche e Produttive – Demanio

Addì, 24.03.2020

Responsabile del Servizio: Dott. Davide Vallese

Responsabile del Procedimento: Dott. Davide Vallese

Spett.le
REGIONE DEL VENETO

c/o Direzione Turismo
Al domicilio di PEC:
turismo@pec.regione.veneto.it

c/o U.O. Genio Civile Venezia
Al domicilio di PEC:
geniocivilve@pec.regione.veneto.it

OGGETTO: Rilevazione dei dati delle aree concedibili e delle aree concesse per finalità turistico-ricreative nel demanio costiero marittimo, ai sensi dei commi 675 e 676 dell'art.1 L. 30 dicembre 2018, n.145.

Si riscontrano le Vs note, rispettivamente dd 09.03.2020, qui assunta al prot. n. 0004865/2020, e dd 20.03.2020, qui assunta al prot. n. 5582/2020, per l'argomento in oggetto indicato, trasmettendo in allegato la scheda di rilevazione dati debitamente compilata.

Lo scrivente resta a disposizione per ogni eventuale richiesta di chiarimenti.

Con l'occasione, i migliori saluti.



Il Responsabile del Servizio
Tributi – Attività Economiche e Produttive – Demanio
Dott. Davide Vallese

Documento informatico firmato digitalmente, ai sensi e con gli effetti degli artt. 20 e 21 del D. Lgs. 7 marzo 2005, n. 82 e s.m.i.



REGIONE:

NOME STRUTTURA COMPETENTE SUL DEMANIO MARITTIMO:

Lunghezza costa (totale)	m 13.115
Superficie aree demaniali marittime (totale)	mq 1.049.200

-----*****-----

Lunghezza costa accessibile/balneabile/ fruibile (totale)	m 12.000
Superficie costa accessibile/balneabile/ fruibile (totale)	mq 960.000

di cui:

Lunghezza costa di cui è previsto /possibile l'affidamento in concessione	m 7.800
Superficie costa di cui è previsto/possibile l'affidamento in concessione	mq 624.000

Lunghezza costa che è previsto rimanga libera da concessioni	m 4.200
Superficie costa che è previsto rimanga libera da concessioni	mq 336.000

Lunghezza costa attualmente in concessione	m 7.071
Superficie costa attualmente in concessione	mq 524.703

Percentuale di spiaggia che deve rimanere libera 20%

ai sensi della legge regionale n. 33 / 2002

NOTE ESPLICATIVE (eventuali):



Città di Chioggia città d'arte

**SETTORE PROMOZIONE DEL TERRITORIO
Servizio Patrimonio e Demanio Marittimo**

Dirigente: Ing. Stefano Penzo - ☎ 041 5534040 - ✉ stefano.penzo@chioggia.org
Responsabile del Procedimento: geom. Ennio Zambon - ☎ 041 5534053- ✉ ennio.zambon@chioggia.org
Responsabile dell'Istruttoria: Pescarini Giorgio - ☎ 041 5534028 - ✉ giorgio.pescarini@chioggia.org
Z:\DEMANIO MARITTIMO DAL 2017\CONTABILITA' QUOTA REGIONE\RENDICONTA REGIONE ART 46\integrazione scheda per la
rilevazione aree concedibili art 1 commi 675 e 676 L.145_2018.doc

Prot.;
Risposta a note prot.13187 e 14991/2020

Chioggia, 14.04.2020

Oggetto : Scheda per rilevazione dei dati delle aree concedibili e delle aree concesse per finalità turistico ricreative nel demanio costiero marittimo, ai sensi dei commi 675 e 676 dell'art1 della Legge 30 dicembre 2018 n.145.

Spett.le Regione del Veneto
Area Programmazione Sviluppo Strategico
Direzione Turismo
PEC turismo@pec.regione.veneto.it

A rettifica e in sostituzione della precedente nota protocollo 15355 del 23.03.2020.

A seguito note Vostri prot. n.ro 0109486 del 08.03.2020 e prot. n.ro 129406 del 20.03.2020, protocolli Comunali n.ro 13187/2020 e 14991/2020, si trasmette in allegato debitamente compilata la scheda per la rilevazione dei dati delle aree concedibili e delle aree concesse per finalità turistico ricreative relative al demanio marittimo costiero di competenza.

Cordiali saluti

Allegati: scheda di rilevazione

Il FUNZIONARIO
-Geom.Ennio Zambon-





COMUNE DI : CHIOGGIA (VE)

DATA 14.04.2020

NOME STRUTTURA COMPETENTE SUL DEMANIO MARITTIMO:

Lunghezza costa (totale)	M 7.580
Superficie aree demaniali marittime (totale)	Mq 1.782.000,00

Lunghezza costa accessibile/balneabile/ fruibile (totale)	M 7.580
Superficie costa accessibile/balneabile/ fruibile (totale)	Mq 1.782.000,00

di cui:

Lunghezza costa di cui è previsto /possibile l'affidamento in concessione	M 0,00
Superficie costa di cui è previsto/possibile l'affidamento in concessione	Mq 0,00


Lunghezza costa che è previsto rimanga libera da concessioni	M 1.580,00
Superficie costa che è previsto rimanga libera da concessioni	Mq 463.080,58

Lunghezza costa attualmente in concessione	M 6.000
Superficie costa attualmente in concessione	Mq 1.318.919,42

Percentuale di spiaggia che deve rimanere libera : 20% ai sensi dell'allegato S/1 della L.R. n. 33 /2002

Corrispondono a totale Mq 263.783,88

NOTE ESPLICATIVE (eventuali):





Città di Eraclea

Città metropolitana di Venezia



AREA POLITICHE DEL TERRITORIO Ufficio del Demanio

Responsabile del procedimento: Arch. Valeria Passariello
Anteatto n. 5483/2020
n. 6767/2020
Cat. 4 Cl. 8

Spett.le Regione del Veneto
Area Programmazione Sviluppo Strategico
Direzione Turismo
Cannaregio, 168 – 30121 Venezia
turismo@pec.regione.veneto.it

OGGETTO: scheda per la rilevazione dei dati delle aree concedibili e delle aree concesse per finalità turistico ricreative nel demanio costiero marittimo, ai sensi dei commi 675 e 676 dell'art. 1 della Legge n. 145/2018.

Facendo seguito alla richiesta del Vostro Spettabile Ente pervenuta in data 05/03/2020 e acquisita al nostro protocollo comunale con numero 5483/2020, con la quale la Direzione Turismo chiese i dati *relativi alla consistenza delle aree demaniali concedibili per finalità turistico ricreative, anche in considerazione di quanto previsto dai rispettivi Piani di utilizzo degli Arenili*, nonché alla richiesta seguente, pervenuta in data 03/04/2020 e acquisita al nostro protocollo comunale con numero 6767/2020, con la quale la Direzione Turismo invitava a correggere i dati inviati a seguito della prima richiesta, si trasmette la scheda in oggetto, compilata in ogni sua parte, corredata di note esplicative e corretta sia secondo le indicazioni contenute nella richiesta di cui al protocollo n. 6767/2020, sia dei refusi riscontrati durante la seconda compilazione.

Si rimane a disposizione per eventuali delucidazioni. Distinti saluti.

Allegato: tabella di rilevazione della consistenza delle aree demaniali marittime concedibili per finalità turistico ricreative compilata in data 10/04/2020.

**LA RESPONSABILE AREA
POLITICHE DEL TERRITORIO**
Arch. Valeria Passariello

Documento informatico sottoscritto con firma elettronica, ai sensi e con gli effetti di cui agli artt. 20 e 21 del D.Lgs. n.82/2005 e s.m.i; sostituisce il documento cartaceo e la firma autografa

Piazza Garibaldi n. 54, CAP: 30020 – Sito internet: <http://www.comune.eraclea.ve.it>
CF: 84002090276 – P.Iva: 00861310274 – PEC: protocollo.comune.eraclea.ve@pecveneto.it
Codice univoco ufficio: UFWB86 – Telefono : 0421/234111 – Fax : 0421/234150

**TABELLA DI RILEVAZIONE DELLA CONSISTENZA DELLE AREE DEMANIALI
MARITTIME CONCEDIBILI PER FINALITÀ TURISTICO RICREATIVE.**

COMUNE DI: Eraclea

DATA: 10/04/2020

NOME STRUTTURA COMPETENTE SUL DEMANIO MARITTIMO: **Area Politiche del Territorio
Ufficio Del Demanio**

Lunghezza costa (totale)	m	2.510,00	(nota a)
Superficie aree demaniali marittime (totale)	mq	260.000,00	(nota b)

*****oo*****

Lunghezza costa accessibile/balneabile/fruibile (totale)	m	2.510,00	(nota a)
Superficie costa accessibile/balneabile/fruibile (totale)	Mq	59.733,00	(nota c)

di cui:

Lunghezza costa di cui è previsto/possibile l'affidamento in concessione	m	50,00	(nota d)
Superficie costa di cui è previsto/possibile l'affidamento in concessione	mq	1.550,00	

Lunghezza costa che è previsto rimanga libera da concessioni	m	1.331,80	(nota e)
Superficie costa che è previsto rimanga libera da concessioni	mq	22.270,00	

Lunghezza costa attualmente in concessione	m	1.128,20	(nota f)
Superficie costa attualmente in concessione	mq	35.913,00	

NOTE ESPLICATIVE:

Tutte le misure sono state tratte dalla Tavola 10P del Piano Particolareggiato Comunale dell'Arenile (d'ora innanzi PPCA), nella versione attualmente vigente. Si fa presente che l'ultima versione adottata risale al 2018.

- La lunghezza totale della costa comprende le aree destinate a soggiorno all'ombra, spiaggia libera, aree a servizi e aree caratterizzate dalla presenza di gradoni fronte mare;
- La superficie totale del demanio marittimo comprende pure le aree a servizio della spiaggia, retrostanti il fronte mare e denominate aree ludico ricreative, ma comprese nel PPCA, poiché *effettivamente funzionali alla balneazione* come specifica la relazione tecnica allegata al Piano e dello stesso parte integrante;
- La superficie di costa accessibile/balneabile/fruibile non comprende le aree ludico ricreative retrostanti la spiaggia;
- La costa di cui è prevista/possibile la concessione rappresenta il tratto ad oggi non concessionato, ma già previsto come di possibile concessione dal Piano dell'Arenile. Esso si compone di due diverse concessioni (Cn.9 e Ce.15) delle quali soltanto una prevede un fronte mare (Ce.15);
- La lunghezza e la superficie della costa prevista libera da concessioni comprende la spiaggia libera, i gradoni e le parti non concedibili ricadenti all'interno delle aree concedibili. In breve, il PPCA prevede che ciascuna area di soggiorno all'ombra presenti una piccola porzione non concedibile. Per chiarimenti si veda la tavola 10P del PPCA;
- I dati inseriti si riferiscono alle concessioni vigenti alla data 31/12/2019 e a quelle in procinto di essere rinnovate.

		CAGLIARI	TEULADA	MASAINAS	VILLASIMIUS	orbis	orso	TOTALE
Lunghezza costa (totale)	m		34.766,00	1.324,00	7.691,00	150.000,00	16.000,00	209.781,00
Superficie aree demanali marittime (totale)	m ²			13.309,00		16.385,81	26.030,00	55.724,81

Lunghezza costa accessibile/balneabile/ fruibile (totale)	m		6.752,00	1.324,00	7.691,00	16.000,00	16.000,00	47.767,00
Superficie costa accessibile/balneabile/ fruibile (totale)	m ²		99.115,00	13.309,00	145.185,00	149.711,00	230.000,00	637.320,00
di cui:								0,00
Lunghezza costa di cui è previsto/possibile l'affidamento in concessione	m		342,20	168,00	1.317,00	9.433,59	908,35	12.169,14
Superficie costa di cui è previsto/possibile l'affidamento in concessione	m ²		5.284,00	1.994,00	40.575,00	88.269,49	13.700,00	149.822,49
								0,00
Lunghezza costa che è previsto rimanga libera da concessioni	m		6.409,80	1.156,00	6.374,00	7.919,09	15.092,00	36.950,89
Superficie costa che è previsto rimanga libera da concessioni	m ²		93.831,00	11.315,00	104.610,00	71.676,13	256.564,00	537.996,13
								0,00
Lunghezza costa attualmente in concessione	m		343,10	40,00	1.544,00	1.306,47	800,00	4.033,57
Superficie costa attualmente in concessione	m ²	33.144,00	7.250,00	600,00	38.054,00	16.385,81	13.700,00	109.133,81

coste
1.849.000,00

COMUNE DI : **JESOLO** DATA **16/03/2020**

NOME STRUTTURA COMPETENTE SUL DEMANIO MARITTIMO:

U.O. Demanio Marittimo e della Navigazione

Lunghezza costa (totale) compreso il PPA Intercomunale Jesolo-Eraclea (SA1) escluso litorale del Mort	m 12.433 + 435 = ml 12.868 PPA JESOLO + SA1
Superficie aree demaniali marittime (totale) compreso il PPA Intercomunale Jesolo-Eraclea (SA1) escluso litorale del Mort	mq 630.270

Lunghezza costa accessibile/balneabile/ fruibile (totale)	m 12.433 + 435 = ml 12.868
Superficie costa accessibile/balneabile/ fruibile (totale)	mq 630.270

di cui:

Lunghezza costa di cui è previsto /possibile l'affidamento in concessione Standard fronte libero PPA Jesolo ml 1.470 + Standard e tratto non affidato in concessione SA1 ml 125 = ml 1.595	m 12.868 - 1.595 = ml 11.273
Superficie costa di cui è previsto/possibile l'affidamento in concessione compreso SA1	mq 543.311

Lunghezza costa che è previsto rimanga libera da concessioni	m 1.470 + 31 = ml 1.501
Superficie costa che è previsto rimanga libera da concessioni	mq 73.309

Lunghezza costa attualmente in concessione.	m 11.273
Superficie costa attualmente in concessione	mq 543.311

Percentuale di spiaggia che deve rimanere libera : 20% ai sensi dell'allegato S/1 della L.R. n. 33 /2002

NOTE ESPLICATIVE (eventuali):

NOME STRUTTURA COMPETENTE SUL DEMANIO MARITTIMO:

1° Settore - Ufficio Demanio turistico-ricreativo

SUBRECCIPENZIALI E NOTE ESPLICATIVE

Lunghezza costa (totale)	m	10.815
Superficie aree demaniali marittime (totale)	mq	2.483.400

Area n. 1
 m. 2085 di cui m. 230 + m. 580 + m. 1.230 esclusi dal demanio marittimo con finalità turistico-ricreative (Rf. Verbale Agende del Demanio / Regione Veneto-Gole Gole del 26.11.2015 - equiline al protocollo comunale n.º 54.18 in data 26.03.2016)

Area n. 2
 mq. 371.310 di cui mq. 2015 + mq. 100.440 + mq. 36.520 esclusi dal demanio marittimo con finalità turistico-ricreative (Rf. Verbale Agende del Demanio / Regione Veneto-Gole Gole del 26.11.2015 - equiline al protocollo comunale n.º 54.18 in data 26.03.2016)

Area n. 3
 mq. 1.176.070 di cui mq. 7.720 + mq. 1.08.633 + mq. 1.07.120 esclusi dal demanio marittimo con finalità turistico-ricreative (Rf. Verbale Agende del Demanio / Regione Veneto-Gole Gole del 26.11.2015 - equiline al protocollo comunale n.º 54.18 in data 26.03.2016)

Area n. 1	mq. 3.095
Area n. 2	mq. 371.310
Area n. 3	mq. 1.176.070

Lunghezza costa accessibile/palestribile/fabile (totale)	m	10.815
Superficie coste accessibili/palestribili/fabili (totale)	mq	2.483.400

Area n. 4
 mq. 270 + mq. 3.095 + mq. 307.130 esclusi dal demanio marittimo con finalità turistico-ricreative (Rf. Verbale Agende del Demanio / Regione Veneto-Gole Gole del 26.11.2015 - equiline al protocollo comunale n.º 54.18 in data 26.03.2016)

Area n. 5
 mq. 108.633 + mq. 1.08.633 + mq. 24.555 esclusi dal demanio marittimo con finalità turistico-ricreative (Rf. Verbale Agende del Demanio / Regione Veneto-Gole Gole del 26.11.2015 - equiline al protocollo comunale n.º 54.18 in data 26.03.2016)

Area n. 4	mq. 3.095
Area n. 5	mq. 307.130

Lunghezza costa di cui è previsto/possibile il affidamento in concessione	m	4.214
Superficie costa di cui è previsto/possibile il affidamento in concessione	mq	1.542.945

Area n. 6
 mq. 108.633 + mq. 108.633 + mq. 24.555 esclusi dal demanio marittimo con finalità turistico-ricreative (Rf. Verbale Agende del Demanio / Regione Veneto-Gole Gole del 26.11.2015 - equiline al protocollo comunale n.º 54.18 in data 26.03.2016)

Area n. 7
 mq. 270 + mq. 3.095 + mq. 307.130 esclusi dal demanio marittimo con finalità turistico-ricreative (Rf. Verbale Agende del Demanio / Regione Veneto-Gole Gole del 26.11.2015 - equiline al protocollo comunale n.º 54.18 in data 26.03.2016)

Area n. 6	mq. 270
Area n. 7	mq. 108.633
Area n. 8	mq. 24.555

Lunghezza costa che è previsto rimane libera da concessioni	m	4.171
Superficie costa che è previsto rimane libera da concessioni	mq	798.470

Area n. 9
 mq. 58 + mq. 3.550 + mq. 10.300 + mq. 52 + mq. 74 + mq. 53 esclusi dal demanio marittimo con finalità turistico-ricreative (Rf. Verbale Agende del Demanio / Regione Veneto-Gole Gole del 26.11.2015 - equiline al protocollo comunale n.º 54.18 in data 26.03.2016)

Area n. 10
 mq. 3.505 + mq. 3.550 + mq. 6.550 + mq. 11.200 + mq. 7.625 esclusi dal demanio marittimo con finalità turistico-ricreative (Rf. Verbale Agende del Demanio / Regione Veneto-Gole Gole del 26.11.2015 - equiline al protocollo comunale n.º 54.18 in data 26.03.2016)

Area n. 9	mq. 58
Area n. 10	mq. 3.550
Area n. 11	mq. 10.300
Area n. 12	mq. 52
Area n. 13	mq. 74
Area n. 14	mq. 53
Area n. 15	mq. 163.435
Area n. 16	mq. 376.635

Lunghezza costa attualmente in concessione	m	4.214
Superficie costa attualmente in concessione	mq	1.382.970

Area n. 17
 mq. 270 + mq. 3.095 + mq. 307.130 esclusi dal demanio marittimo con finalità turistico-ricreative (Rf. Verbale Agende del Demanio / Regione Veneto-Gole Gole del 26.11.2015 - equiline al protocollo comunale n.º 54.18 in data 26.03.2016)

Area n. 18
 mq. 270 + mq. 3.095 + mq. 307.130 esclusi dal demanio marittimo con finalità turistico-ricreative (Rf. Verbale Agende del Demanio / Regione Veneto-Gole Gole del 26.11.2015 - equiline al protocollo comunale n.º 54.18 in data 26.03.2016)

Area n. 17	mq. 3.095
Area n. 18	mq. 3.095

Percentuale di sviluppo che deve rimanere libera: 20% di cui delimitato S/1 delib. L.R. n. 33/2002

AREE DEMANIALI MARITTIME CONCESSIBILI PER FINALITÀ TURISTICO-RECREATIVE

mq. 1.910
 mq. 3.235
 mq. 1.345
 mq. 2.145
 mq. 6.490
 mq. 11.220
 mq. 2.160
 mq. 2.445
 mq. 4.865
 mq. 1.125
 mq. 37.580

mq. 2.483.400
 mq. 1.382.970
 mq. 1.542.945
 mq. 798.470

mq. 4.214
 mq. 1.382.970

mq. 3.095
 mq. 307.130
 mq. 108.633
 mq. 24.555
 mq. 58
 mq. 3.550
 mq. 10.300
 mq. 52
 mq. 74
 mq. 53
 mq. 163.435
 mq. 376.635
 mq. 270
 mq. 3.095
 mq. 307.130
 mq. 270
 mq. 3.095



Comune di San Michele al Tagliamento

CITTÀ METROPOLITANA DI VENEZIA

TITOLO VI CLASSE 4
SETTORE LAVORI PUBBLICI E GESTIONE DEL TERRITORIO
SERVIZIO DEMANIO

San Michele al Tagliamento, 17 marzo 2020

Spett.le **Regione del Veneto**
Direzione Turismo
Ufficio Legislazione e normativa turistica

Alla c.a. Dott. Mauro Giovanni Viti
tusismo@pec.regione.veneto.it

OGGETTO: Rilevazione dei dati delle aree concedibili per finalità turistico ricreative nel demanio costiero marittimo, ai sensi dei commi 675 e 676 dell'art. 1 della Legge 30 dicembre 2018 N. 145.

Come richiesto con Vs. note del 02.03.2020 prot. 0098948 e del 08.03.2020 prot. 0109486, assunte al protocollo comunale rispettivamente in data 02.03.2020 n. 5614 ed in data 09.03.2020 al n. 6248, si trasmette in allegato tabella con dati richiesti.

Rimanendo a disposizione per ulteriori informazioni, si porgono cordiali saluti.

IL DIRIGENTE DEL SETTORE
LAVORI PUBBLICI
E GESTIONE DEL TERRITORIO
arch. Barbara Gentilini



Responsabile del procedimento: Arch. Barbara Gentilini

Il tecnico istruttore: Geom. Monica Mio

Estensore: mb

\\fs1\Demanio\01_DEMANIO MARITTIMO\CORRISPONDENZA\2020\REGIONE VENETO\RILEVAZIONE DATI AREE CONCEDIBILI.doc

Comune di San Michele al Tagliamento
Piazza della Libertà, 2
30028 San Michele al Tagliamento (VE)
Tel. Centralino: +39 0431 516311
Fax: +39 0431 516312
Sito: www.comunesanmichele.it
Certificata (PEC):
comune.sanmichelealtagliamento.ve@pecveneto.it

Dati Fiscali Ente
C.F./P.IVA 00326190270
Codice Fatturazione Elettronica: UF6BPT
IBAN: IT71M0533636290000030134753

Servizio Patrimonio, Demanio e Sport
Settore Lavori Pubblici e Gestione del Territorio
Tel. 0431 516236 - 516320
Fax 0431 516312
E-mail: demanio@comunesanmichele.it

Orario Apertura al Pubblico
Dal lunedì al venerdì: 09.00 - 12.00
Martedì: 15.00 - 18.30
Giovedì: Solo su appuntamento



COMUNE DI
SAN MICHELE AL TAGLIAMENTO
POLO TURISTICO E DEMANIO

NOME STRUTTURA COMPETENTE SUL DEMANIO MARITTIMO: SERVIZIO PATRIMONIO DEMANIO (MARITTIMO E DELLA NAVIGAZIONE SERVIZI DEMOGRAFICI E INTERNA) E SPORT.

Lunghezza costa (totale)	m	9.578,00 (**)
Superficie aree demaniali marittime (totale)	mq	2.542.579,00 (****)

Lunghezza costa accessibile/balneabile/fruibile (totale)	m	9.578,00 (**)
Superficie costa accessibile/balneabile/fruibile (totale)	mq	1.594.221,00

di cui:

Lunghezza costa di cui è previsto /possibile l'affidamento in concessione	m	1.062,00 (*)
Superficie costa di cui è previsto/possibile l'affidamento in concessione	mq	190.483,00 (**)

Lunghezza costa che è previsto rimanga libera da concessioni	m	2.893,00 (**)
Superficie costa che è previsto rimanga libera da concessioni	mq	101.950,00 (**)

Lunghezza costa attualmente in concessione	m	5.623,00
Superficie costa attualmente in concessione	mq	1.301.788,00 (****)

NOTE ESPLICATIVE:

*Aree concessionabili libere su tutta la profondità, ovvero concessionabili in maniera autonoma;

**Come da PPA adottato con DCC n. 100/2018, comprensive di aree richieste ma non concesionate ed aree oggetto di causa sulla demanialità dell'area stessa;

***Superficie desunta da dati trasmessi alla Direzione Turismo della Regione Veneto ai sensi dell'art. 46 L.R. n. 33/2002 sulle attività in materia di Demanio Marittimo;

****Superficie desunta da CTR con sovrapposizione linea demaniale;



Venezia, 22 aprile 2020

Regione Veneto
Area Programmazione Sviluppo Strategico
Direzione Turismo
Ufficio Legislazione e Normativa Turistica
Cannaregio 168 - 30121 Venezia
PEC: turismo@pec.regione.veneto.it

Oggetto: Scheda per la rilevazione dei dati delle aree concedibili e delle aree concesse con finalità turistico ricreative nel demanio costiero marittimo, ai sensi dei commi 675 e 676 dell'art. 1 della L. 30 dicembre 2018, n. 145. Revisione dati COMUNE DI VENEZIA.

A riscontro della nota ricevuta da Codesta Direzione in data 03/04/2020, con cui si chiede la verifica ed eventuale modifica dei dati precedentemente comunicati, si invia in allegato la scheda dei dati corretta.

Cordiali saluti.

Il Dirigente
arch. Luca Barison
[documento firmato digitalmente]*

* Il presente documento risulta firmato digitalmente ai sensi del C.A.D. D.Lgs. 82/2005 e s.m.i. ed è conservato nel sistema di gestione documentale del Comune di Venezia. L'eventuale copia del presente documento informatico viene resa ai sensi degli art. 22, 23, e 23 ter D.Lgs. 82/2005.

COMUNE DI : Venezia

DATA 14/04/2020

NOME STRUTTURA COMPETENTE SUL DEMANIO MARITTIMO: Direzione Servizi Amministrativi e Affari Generali – Settore Valorizzazione Beni Demaniali, Patrimoniali e Stime – Servizio Affari Giuridici, Contenzioso, Demanio Marittimo e Rapporti Contrattuali Passivi.

Lunghezza costa (totale)	m	22.450
Superficie aree demaniali marittime (totale)	mq	2.654.728

-----*****-----

Lunghezza costa accessibile/balneabile/ fruibile (totale)	m	16.240
Superficie costa accessibile/balneabile/ fruibile (totale)	mq	2.343.015

di cui:

Lunghezza costa di cui è previsto /possibile l'affidamento in concessione	m	1.304
---	---	-------

Superficie costa di cui è previsto/possibile l'affidamento in concessione	mq	35.396
---	----	--------

Lunghezza costa che è previsto rimanga libera da concessioni	m	9.238
--	---	-------

Superficie costa che è previsto rimanga libera da concessioni	mq	1.715.411
---	----	-----------

Lunghezza costa attualmente in concessione	m	5.698
--	---	-------

Superficie costa attualmente in concessione	mq	592.208
---	----	---------

Percentuale di spiaggia che deve rimanere libera: 20% ai sensi dell'allegato S/1 della L.R. n. 33 /2002

NOTE ESPLICATIVE:

- la lunghezza e superficie totale delle aree si riferiscono ai perimetri dei Piani degli arenili approvati per Lido di Venezia e Pellestrina;
- alla lunghezza della costa accessibile è stata sottratta la parte riferita alle opere di difesa a mare denominate Murazzi;
- la lunghezza/superficie di cui è previsto l'affidamento in concessione si riferiscono ad una sola area del Lido concedibile con finalità turistico-ricreative, assentibile nella prossima stagione balneare (54 m – 2896 mq) e all'intero litorale di Pellestrina per una lunghezza di 1.250 m e sup. 32.500 mq. Per il litorale di Pellestrina non vi sono ad oggi i sottoservizi necessari al rilascio di concessioni con finalità turistico – ricreative come previste dal relativo Piano. Non sono pertanto previste procedure per il rilascio nelle prossime stagioni balneari.