



ILVA in A.S.

Gestione Patrimonio Destinato e
avanzamento interventi Aree Escluse

12 Aprile 2022

L' Art. 3, comma 1 del D.L. 1/2015 identifica il Patrimonio Destinato ad interventi di risanamento e bonifica dello stabilimento di Taranto

In data 24 maggio 2017 la gestione commissariale di ILVA in A.S. ha sottoscritto un accordo transattivo con esponenti della famiglia Riva, che ha consentito:

- la rimozione degli ostacoli frapposti al trasferimento in Italia di somme e titoli già sottoposti a sequestro preventivo penale, appartenenti ad azionisti e gestori delle società del Gruppo Ilva, per circa € 1.1 miliardi, da destinare all'esecuzione degli interventi di disinquinamento, in applicazione del principio «chi inquina paga». Il trasferimento a favore dell'Amministrazione Straordinaria è stato regolato attraverso l'emissione di obbligazioni nominative da parte di Ilva in A.S., per un controvalore complessivo pari ad oltre € 1.1 miliardi, intestate al F.U.G. e, per esso, a Equitalia Giustizia S.p.A. (art. 3, comma 1 del D.L. 1/2015);
- l'acquisizione dalla famiglia Riva di ulteriori fondi per un valore di € 230 milioni, di cui € 145 milioni da destinare a supporto della gestione corrente di ILVA in A.S.
- Nell'ambito della transazione gli esponenti della famiglia Riva hanno rinunciato ad ogni pretesa anche in caso di proscioglimento per i reati ad essi ascritti.

Come previsto dal citato articolo 3, comma 1 del D.L. 1/2015, tali risorse finanziarie sono utilizzate dalla gestione commissariale di ILVA in A.S. per finanziare interventi di risanamento e bonifica ambientale tramite il patrimonio destinato appositamente costituito.

La Commissione Europea, con la decisione CE n. 1498/2018, rilevando la natura privata delle somme del patrimonio destinato (essendo derivate da una transazione stipulata con i precedenti proprietari e gestori dello stabilimento, ha escluso che la disciplina italiana circa la forma giuridica del trasferimento di queste somme a favore di Ilva in A.S. potesse configurare un aiuto di Stato.

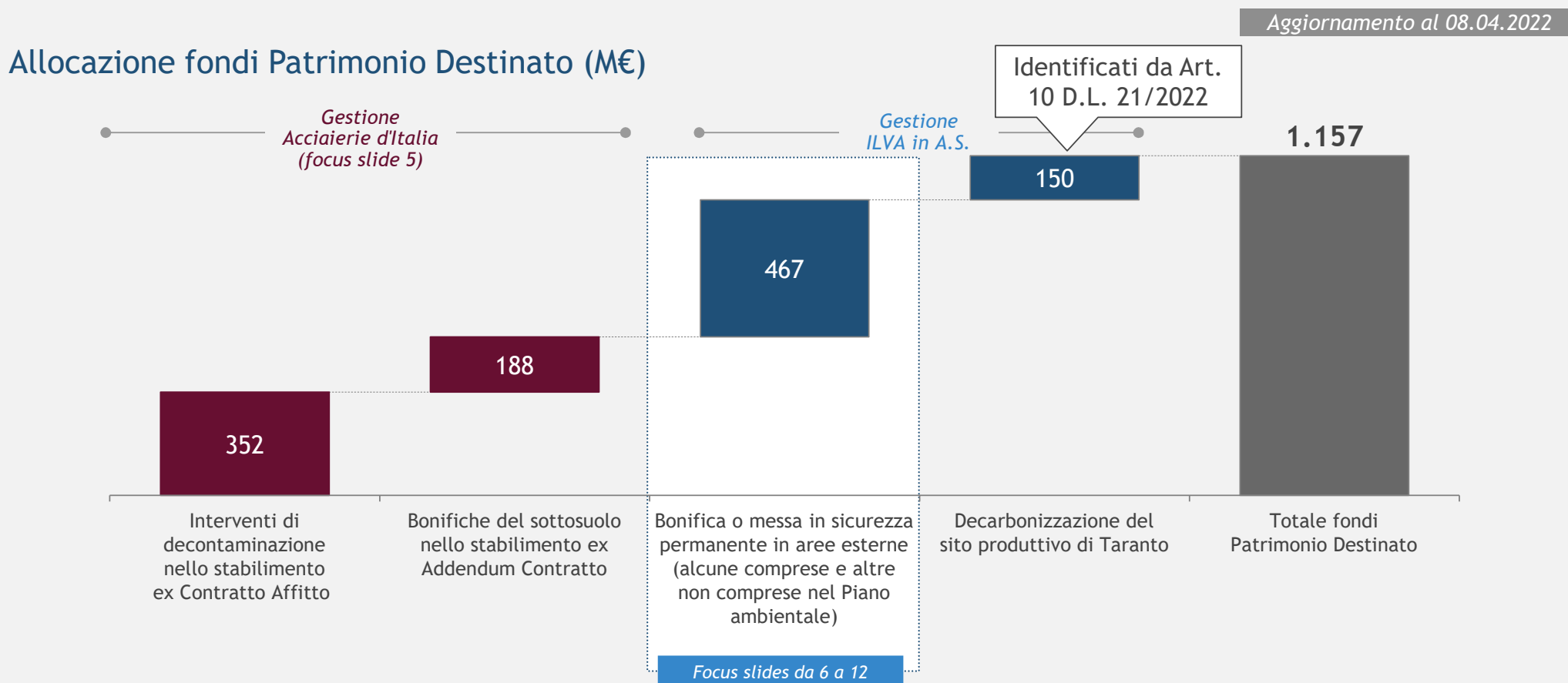
Nel giugno 2017 le somme del patrimonio destinato hanno cominciato ad entrare nella disponibilità di Ilva in A.S., secondo le modalità individuate dal legislatore. Le operazioni per il trasferimento si sono completate a dicembre 2018.

L'Art. 10 D.L. 21/2022 reindirizza 150 M€ di Patrimonio Destinato ad interventi per decarbonizzazione dello stabilimento di Taranto

D.L. 21 marzo 2022, n. 21, Articolo 10, comma 2

*«All'articolo 3, comma 1, del decreto-legge 5 gennaio 2015, n. 1, convertito, con modificazioni, dalla legge 4 marzo 2015, n. 20, il decimo periodo e' sostituito dai seguenti «Le somme rivenienti dalla sottoscrizione delle obbligazioni sono versate in un patrimonio dell'emittente destinato all'attuazione e alla realizzazione del piano delle misure e delle attivita' di tutela ambientale e sanitaria dell'impresa in amministrazione straordinaria, previa restituzione dei finanziamenti statali di cui all'articolo 1, comma 6-bis, del decreto-legge 4 dicembre 2015, n. 191, convertito, con modificazioni, dalla legge 1° febbraio 2016, n. 13, per la parte eventualmente erogata, e, nei limiti delle disponibilita' residue, a interventi volti alla tutela della sicurezza e della salute, di ripristino e di bonifica ambientale secondo le modalita' previste dall'ordinamento vigente, **nonche' per un ammontare determinato, nel limite massimo di 150 milioni di euro**, con decreto del Ministro dello sviluppo economico e del Ministro della transizione ecologica, da adottare di concerto con il Ministro dell'economia e delle finanze, sentito il Presidente della regione Puglia, a progetti di decarbonizzazione del ciclo produttivo dell'acciaio presso lo stabilimento siderurgico di Taranto, proposti anche dal gestore dello stabilimento stesso ed attuati dall'organo commissariale di ILVA S.p.A., che puo' avvalersi di organismi in house dello Stato. Restano comunque impregiudicate le intese gia' sottoscritte fra il gestore e l'organo commissariale di ILVA S.p.A alla data di entrata in vigore della presente disposizione. Le modalita' di valutazione, approvazione e attuazione dei progetti di decarbonizzazione da parte dell'organo commissariale di ILVA S.p.A., sono individuate con il decreto di cui al decimo periodo.»*

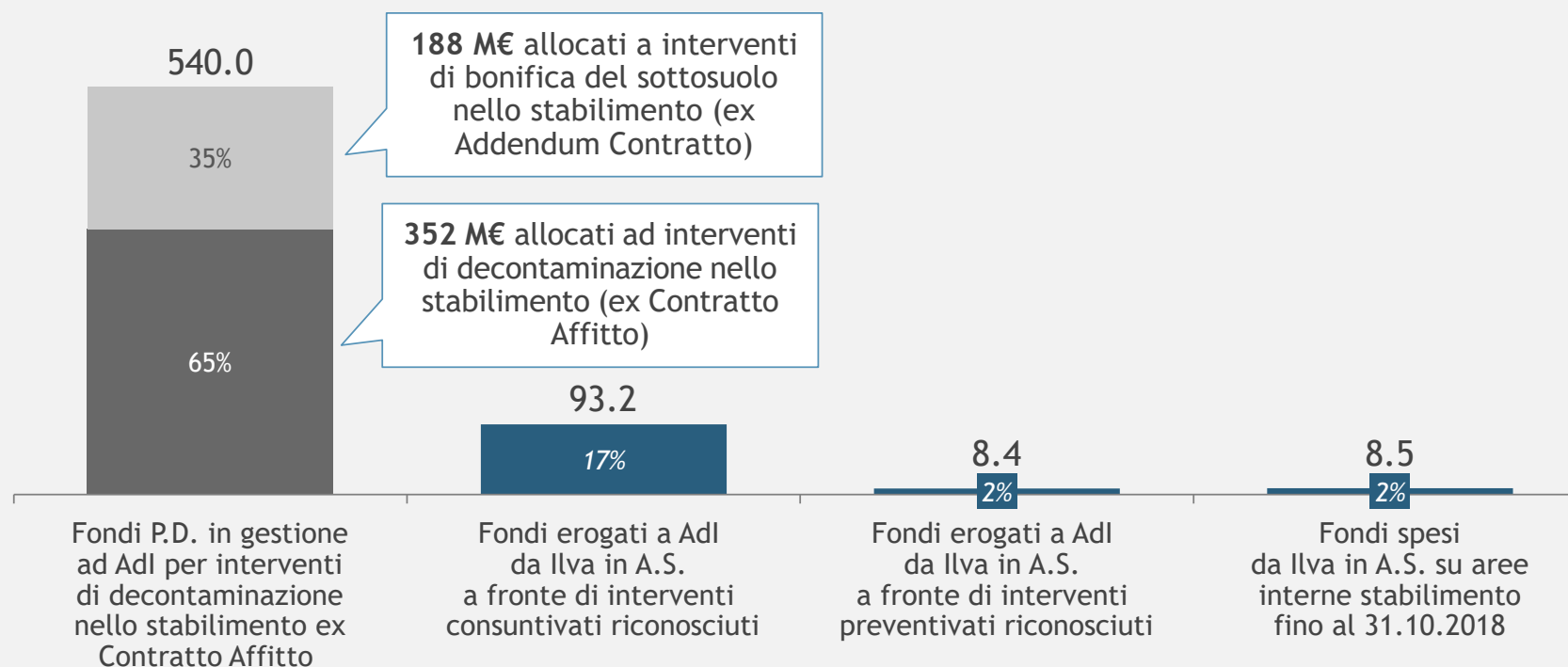
1,157M€ di Patrimonio Destinato ad interventi di decontaminazione, bonifica e decarbonizzazione dello stabilimento di Taranto



93 M€ rimborsati ad Acciaierie d'Italia da Ilva in A.S. per interventi consuntivati e 8.5 M€ spesi da Ilva in A.S. fino al 31.10.2018

Aggiornamento al 08.04.2022

Stato utilizzo fondi Patrimonio Destinato in gestione ad Acciaierie d'Italia (AdI) (M€)

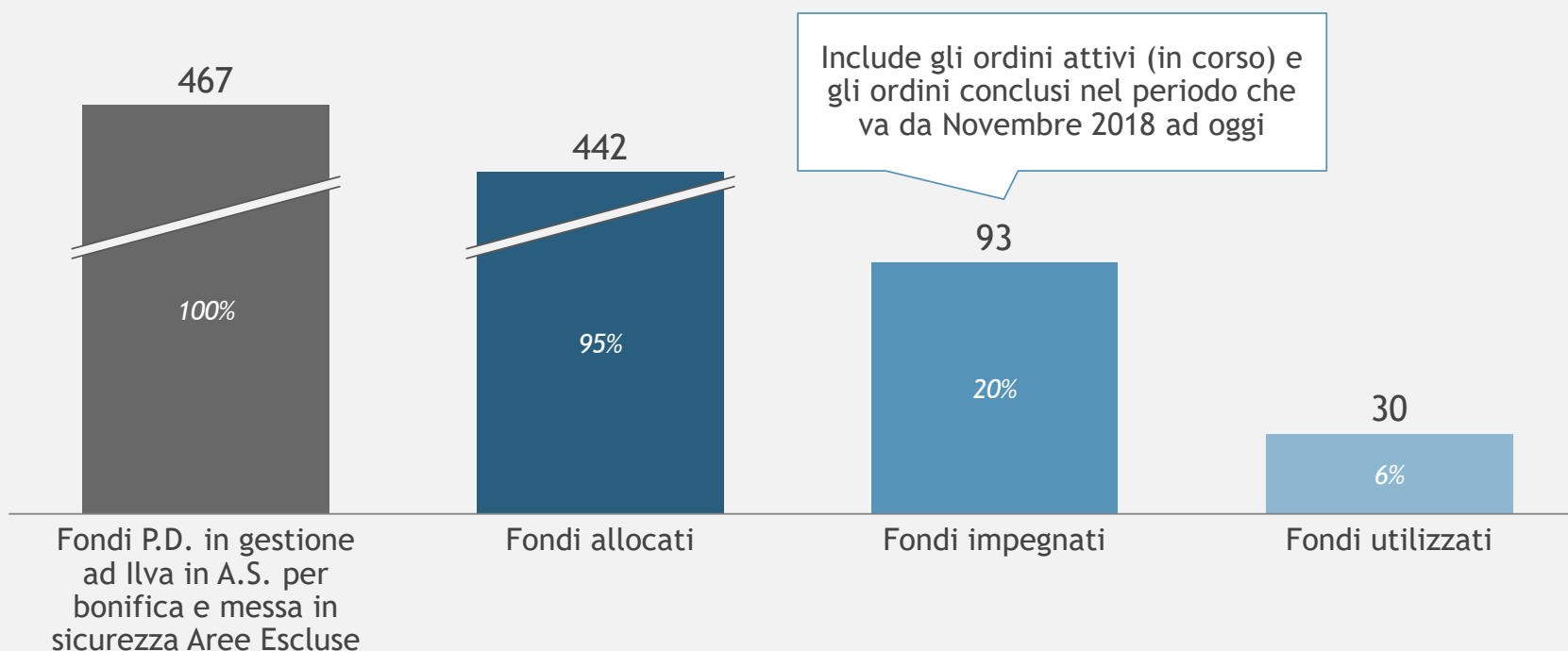


Nota: I numeri potrebbero non sommare perfettamente a causa degli arrotondamenti; Include rimborsi da Nov 2018 ad oggi

467M€ di Patrimonio Destinato per la bonifica e messa in sicurezza delle "aree escluse" in perimetro Ilva in A.S.

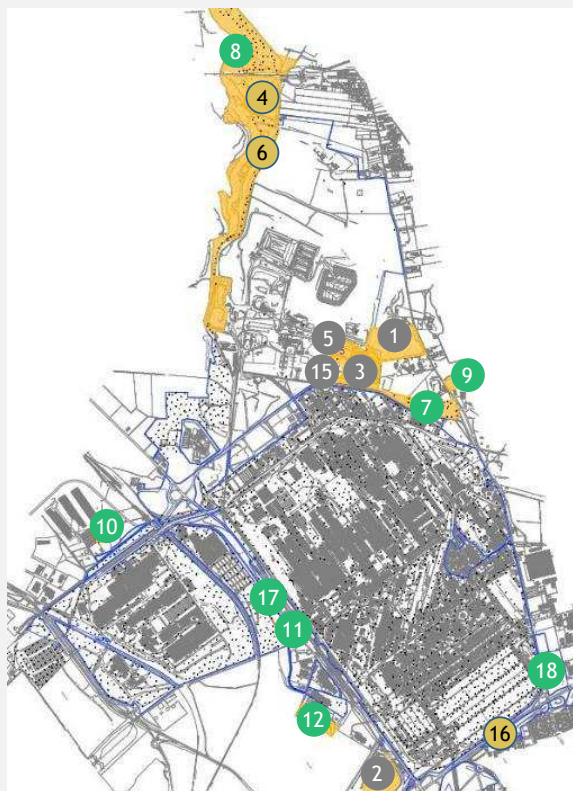
Aggiornamento al 08.04.2022

Stato utilizzo fondi Patrimonio Destinato in gestione ad Ilva in A.S. (M€)







Nota: I numeri potrebbero non sommare perfettamente a causa degli arrotondamenti; Include fondi allocati per siti di Taranto (comuni di Taranto, Statte e Crispiano) e per i siti di Varzi, Torino e Patrica 6

18 aree escluse dal perimetro di cessione ad AdI classificate in 4 gruppi



- | | |
|--|---|
|  1 Discarica Ex Cava Due Mari |  10 Land C - Area a verde adiacente a stabilimento |
|  2 Discarica Ex Cava Cementir |  11 Land D1 - Area a verde adiacente a stabilimento |
|  3 Stoccaggio Fanghi AFO ed ACC |  12 Land E - Sito industriale non attivo ex Sidercomit |
|  4 Discarica NordOvest & Area Fintecna | 13 Land I - Area a verde adiacente ad Ospedale Nord |
| 5 Discarica Nuove Vasche | 14 Land L - Cava L'Amastuola |
|  6 Gravina Leucasvide | 15 Aree limitrofe stoccaggio fanghi |
|  7 Aree a verde lungo SP Statte lato ovest | 16 Collinette ecologiche Tamburi |
|  8 Aree a verde NORD |  17 Land D2 - Area a verde con chiesetta |
|  9 Land A - Area a verde adiacente a stabilimento |  18 Area Pozzo 25 |

 Aree sottoposte a Sequestro con Interventi in corso	 Aree con interventi in corso	 Aree in manutenzione e con procedimento da definire	 Aree cedibili e prive di pendenze
---	--	---	---





 Area in Perimetro Sito Interesse Nazionale (SIN) di Taranto  Area parzialmente inclusa nel perimetro SIN di Taranto

Nota: Non rappresentate aree non adiacenti allo stabilimento produttivo (Voce 13 - Land I e Voce 14 - Land L) con superficie complessiva di 128.4 ettari

Fonte: ILVA

Recap interventi in corso o pianificati (I/V)

Fondi (M€)





Area	Prescr.	Intervento	Termine	Allocati	Impegnati ¹	Pagato	Fatturato	Avanzamento	Principali evidenze/Criticità
 1 Due Mari	UA5	Adeguamento copertura sommitale (d.lgs. 36/03) Copertura scarpata nord - Opere accessorie e impianti - Monitoraggi ex DL 1/2015 (fino al 28/08/2023)	10/01/2022	5.05	5.89 + 840 k€ vs budget	5.18 + 131 k€ vs budget	5.45 + 400 k€ vs budget	103% 14%	<ul style="list-style-type: none"> Attività completata Ricevuti Elenco elaborati progetto esecutivo e Relazione stato di avanzamento lavori da Ing. Basile
 2 Cementir	UA25	Adeguamento copertura sommitale - Rifacimento diaframma plastico perimetrale - Opere accessorie e impianti - Smaltimento percolato - Monitoraggi ex DL 1/2015 - Bonifica falda - Presentata al MITE variante di progetto con Fondo Allocato soggetto a revisione	08/02/2023	16.75	11.34	5.37	5.83	32% 36%	<ul style="list-style-type: none"> Ricevuto il 28/03 decreto Ministero per variante capping e diaframma plastico In attesa e-distribuzione per fornitura elettrica. Inviata PEC di sollecito il 23/03 In attesa risposta da Cemitaly su cessione aree per attuazione variante progetto
 3 Fanghi AFO/ACC	UP3	Rimozione di circa 490.000 t fanghi AFO e fanghi ACC - Caratterizzazione ambientale - Monitoraggi falda - Bonifica suolo superficiale e ripristino ambientale	23/08/2023	75.03	69.09	7.47	9.19	10% 82%	<ul style="list-style-type: none"> Presentato piano di caratterizzazione (Ministero ha richiesto nuova presentazione piano a fine rimozione) Necessità di accelerare processo rimozione (iniziata attività nuova società)
 4 Nord Ovest	UP4-UP7	Copertura per superficie totale (ex UP4-UP7) - Indagini integrative - Monitoraggi ex DL 1/2015 (fino al 28/08/2023)	23/08/2023	12.00	0.10	0.03	0.03	1%	<ul style="list-style-type: none"> Indagini classificazione pericolosità rifiuto in corso Emessa RDA per progettazione capping Pianificato ripristino di un piezometro di falda profonda Emessa RDA per aggiornamento progetto di messa in sicurezza permanente
5 Discarica Nuove Vasche	UP8	Gestione post-operativa e controlli (30 anni)	31/07/2048	3.00	1.18	0.80	0.85	27% 13%	<ul style="list-style-type: none"> Campionamenti e rilievi in corso Potenziamento rete raccolta acque meteoriche in progettazione Nessuna criticità evidenziata

 Aree cedibili e prive di pendenze
  Aree con interventi in corso
  Aree in manutenzione e con procedimento da definire
  Aree sottoposte a Sequestro con interventi in corso
  Area in Perimetro SIN² di Taranto
  Area parzialmente inclusa nel perimetro SIN² di Taranto
  % Fondi Utilizzati/ Fondi Allocati
  % Fondi Impegnati su soli ordini aperti/ Fondi Allocati 8

1. Fondi impegnati in ordini in corso o conclusi 2. Sito di Interesse Nazionale

Recap interventi in corso o pianificati (II/V)

Fondi (M€)









Area	Prescr.	Intervento	Termine	Allocati	Impegnati ¹	Pagato	Fatturato	Avanzamento	Principali evidenze/Criticità
6 Gravina Leucaspide	-	Messa in sicurezza del rilevato (erosione)	Da definire	226.60	0.24	0.05	0.16		<ul style="list-style-type: none"> Attività integrativa con georadar completata Attività di indagini ambientali del piano Onofrio completate, in fase di elaborazione il rapporto finale con i risultati delle analisi In attesa riscontro MITE su integrazioni rispetto al PDC inviato Individuato fornitore per sondaggi ambientali, Ufficio Acquisti in fase di contrattazione
		Indagini ambientali in zone con moderate difficoltà di accesso (Piano Onofrio)	28/02/2022						
		Indagini ambientali e geotecniche in zone attualmente non accessibili	31/12/2022						
		Monitoraggio in continuo del rilevato	31/12/2022						
		Eventuale intervento di bonifica/ messa in sicurezza permanente (dopo esecuzione piano delle indagini ambientali - Monitoraggio annuale falda 31/12/2022)	Da definire						
7 Aree a verde lungo SP Statte lato ovest	-	Caratterizzazione suolo e sottosuolo, compresi controlli e prestazioni accessorie - Caratterizzazione falda - Bonifica soprassuolo e ripristino delle condizioni ambientali	31/12/2021 (In proroga)	4.88	0.17	0.09	0.09		<ul style="list-style-type: none"> Analisi di rischio in corso Interlocuzioni con Provincia in corso, emessa polizza fideiussoria Esproprio porzione di area per metanodotto SNAM
8 Aree a verde NORD	-	Caratterizzazione suolo e sottosuolo, compresi controlli e prestazioni accessorie - Caratterizzazione falda - Bonifica soprassuolo e ripristino delle condizioni ambientali	31/12/2021 (In proroga)	18.40	0.80	0.25	0.29		<ul style="list-style-type: none"> Indagini di caratterizzazione integrativa in corso; ultimo piezometro in realizzazione Programmata analisi di rischio Problemi di perforazione nella realizzazione dell'ultimo piezometro
9 Land A	-	Caratterizzazione suolo e sottosuolo, compresi controlli e prestazioni accessorie - Caratterizzazione falda - Bonifica soprassuolo e ripristino delle condizioni ambientali	31/12/2021 (In proroga)	2.16	0.42	0.02	0.02		<ul style="list-style-type: none"> Rimozione cumuli rifiuti abbandonati in corso In preparazione nota per enti competenti riguardo rinvenimento rifiuti compattati Indagini di caratterizzazione da effettuarsi dopo rimozione dei rifiuti

(x) Aree cedibili e prive di pendenze
 (x) Aree con interventi in corso
 (x) Aree in manutenzione e con procedimento da definire
 (x) Aree sottoposte a Sequestro con interventi in corso
  Area in Perimetro SIN² di Taranto
  Area parzialmente inclusa nel perimetro SIN² di Taranto
  % Fondi Utilizzati/ Fondi Allocati
  % Fondi Impegnati su soli ordini aperti/ Fondi Allocati ⁹

1. Fondi impegnati in ordini in corso o conclusi 2. Sito di Interesse Nazionale

Recap interventi in corso o pianificati (III/V)

Fondi (M€)

Area	Prescr.	Intervento	Termine	Allocati	Impegnati ¹	Pagato	Fatturato	Avanzamento	Principali evidenze/Criticità
 10 Land C	-	Caratterizzazione suolo e sottosuolo, compresi controlli e prestazioni accessorie - Caratterizzazione falda - Bonifica soprassuolo e ripristino ambientale	31/12/2021 (In proroga)	1.29	0.07	0.04	0.04		<ul style="list-style-type: none"> Indagini di caratterizzazione terminate Pianificata analisi rischio Nessuna criticità evidenziata
 11 Land D1	-	Caratterizzazione suolo e sottosuolo, compresi controlli e prestazioni accessorie - Caratterizzazione falda - Bonifica soprassuolo e ripristino ambientale	31/12/2021 (In proroga)	2.30	0.17	0.09	0.09		<ul style="list-style-type: none"> Indagine di caratterizzazione in corso Posizionamento punti di sondaggio in definizione (su cui insiste una struttura interrata: canale di scarico). In fase di definizione proposta alternativa per esecuzione sondaggio S12 Rinvenuti rifiuti compattati Scadenza superata
 12 Land E (Sidercomit)	-	Caratterizzazione suoli e falda, compresi controlli e prestazioni accessorie - Bonifica falda - MISP terreni (pavimentazione)	22/07/2022 (In proroga)	3.65	0.11	-	-		<ul style="list-style-type: none"> Completata attività di messa in sicurezza viabilità ex Sidercomit Assegnato ordine per indagini di caratterizzazione integrativa In corso tentativo ottenimento dati ambientali pregressi da Adl
13 Land I	-	Gestione generale (verde, manutenzione, rifiuti, ...)	23/08/2023	0.01	-	-	-		<ul style="list-style-type: none"> Ipotesi di cessione dell'area nell'attuale stato di fatto Nessuna attività in corso e in agenda Nessuna criticità evidenziata
14 Land L (cava L'Amastuola)	-	Chiusura cava - Caratterizzazione suolo, sottosuolo e falda - Ripristino ambientale	Da definire	3.35	<0.01	<0.01	<0.01		<ul style="list-style-type: none"> Incarico direttore cava assegnato Predisporre attività per realizzazione piano di caratterizzazione, predisporre Specifica Tecnica ed RDA per incarico a professionista; Valutazione presenza rifiuti

 Aree cedibili e prive di pendenze
  Aree con interventi in corso
  Aree in manutenzione e con procedimento da definire
  Aree sottoposte a Sequestro con interventi in corso
  Area in Perimetro SIN² di Taranto
  Area parzialmente inclusa nel perimetro SIN² di Taranto
  % Fondi Utilizzati/ Fondi Allocati
  % Fondi Impegnati su soli ordini aperti/ Fondi Allocati₁₀

1. Fondi impegnati in ordini in corso o conclusi 2. Sito di Interesse Nazionale

Recap interventi in corso o pianificati (IV/V)

Fondi (M€)

Area	Prescr.	Intervento	Termine	Allocati	Impegnati ¹	Pagato	Fatturato	Avanzamento	Principali evidenze/Criticità
15 Aree limitrofe a stoccaggio fanghi	-	Caratterizzazione suoli e falda, compresi controlli e prestazioni accessorie - Monitoraggi falda - Bonifica e ripristino suolo superficiale	23/08/2023	12.90	-	-	-		<ul style="list-style-type: none"> Area utilizzata come base logistica per intervento rimozione fanghi Nessuna attività in corso e in agenda Nessuna criticità evidenziata
16 Collinette ecologiche Tamburi	-	Caratterizzazione e messa in sicurezza - Monitoraggi	Da definire	37.50	0.84	0.79	0.79	2%	<ul style="list-style-type: none"> In attesa ANAS per ultimare lavori S.S. 7 Intervento per miglioramento stato vegetativo collinette in corso Ottenuta autorizzazione da G.I.P. per campionamento acqua falda e ripristino tubo piezometrico Eseguite indagini ambientali e analisi di rischio autorizzate da Autorità giudiziaria
17 Land D2 (chiesetta)	-	Gestione generale (verde, manutenzione, rifiuti)- Caratterizzazione suolo/sottosuolo compresi controlli e prestazioni accessorie Caratterizzazione falda - Bonifica soprassuolo, ripristino condizioni ambientali	31/12/2021 (In proroga)	0.10	0.05	0.05	0.05	54%	<ul style="list-style-type: none"> Analisi di rischio in corso In corso valutazione possibilità restauro chiesetta presente sull'area Nessuna criticità evidenziata
18 Area Pozzo 25	-	Caratterizzazione suolo e sottosuolo, compresi controlli e prestazioni accessorie - Caratterizzazione falda - Bonifica soprassuolo e ripristino ambientale - Ripristino impianto emungimento acqua per irrigazione «Collinette ecologiche»	09/09/2022 (In proroga)	0.39	<0.01	<0.01	<0.01		<ul style="list-style-type: none"> Indagini caratterizzazione e Rinnovo concessioni in corso Ricevuta proroga indagini caratterizzazione prevista il 09/03/2022 (da Decreto) Emessa e autorizzata S.T. E RDA per impianto desalinizzazione per produzione di acqua a scopo irriguo. In fase di visione lavori con ditte per assegnazione ordine
Aree Comuni	-	Costi di cantiere comuni a più interventi	-	8.51	1.02	0.66	0.78	8%	-
G&A	-	Spese relative al personale e Spese amministrative di diretta imputazione	-	-	-	7.19	-	4% n.d.	-

57 Risorse
(totalmente o parzialmente) dedicate alle bonifiche

- x Aree cedibili e prive di pendenze
- x Aree con interventi in corso
- x Aree in manutenzione e con procedimento da definire
- x Aree sottoposte a Sequestro con interventi in corso
- Area in Perimetro SIN² di Taranto
- Area parzialmente inclusa nel perimetro SIN² di Taranto
- % Fondi Utilizzati/ Fondi Allocati
- % Fondi Impegnati su soli ordini aperti/ Fondi Allocati₁

1. Fondi impegnati in ordini in corso o conclusi 2. Sito di Interesse Nazionale

Aggiornamento al 08.04.2022

Recap interventi in corso o pianificati (V/V)

Area	Prescr.	Intervento	Termine	Fondi (M€)					Principali evidenze/Criticità
				Allocati	Impegnati ¹	Pagato	Fatturato	Avanzamento	
Sito di Torino	-	Interventi per rimozione di rifiuti necessari alla messa in sicurezza del sito	n.d.		0.01	0.01	0.01	n.d.	<ul style="list-style-type: none"> Nessuna attività attualmente in corso Sito in predicato di essere venduto
Sito di Varzi	-	Monitoraggio ambientale - Smaltimento rifiuti - Rimozione coperture in amianto e abbattimento opere verticali - Indagine ambientale preliminare - Messa in sicurezza area - Piano di caratterizzazione - Analisi di rischio e valutazione attività di bonifica	23/06/2022	8.50	1.68	1.57	1.60	n.d.	<ul style="list-style-type: none"> Monitoraggio ambientale, smaltimento rifiuti, rimozione coperture e abbattimento opere verticali completati Indagine ambientale e messa in sicurezza sito in corso Nessuna criticità evidenziata, le attività proseguono come da cronoprogramma concordato con Arpa
Sito di Patrica	-	Interventi per rimozione di rifiuti necessari alla messa in sicurezza del sito	n.d.		0.03	-	0.03	n.d.	<ul style="list-style-type: none"> Il sito è stato venduto
Totale				442.4	93.2	29.7	25.3		

⊗ Aree cedibili e prive di pendenze
 ⊗ Aree con interventi in corso
 ⊗ Aree in manutenzione e con procedimento da definire
 ⊗ Aree sottoposte a Sequestro con interventi in corso
 🏰 Area in Perimetro SIN² di Taranto
 🌱 Area parzialmente inclusa nel perimetro SIN² di Taranto
 % Fondi Utilizzati/ Fondi Allocati
 % Fondi Impegnati su soli ordini aperti/ Fondi Allocati_{1,2}

1. Fondi impegnati in ordini in corso o conclusi 2. Sito di Interesse Nazionale